
 <b>CONTRALORÍA</b> DE BOGOTÁ. D.C.	<b>MESA DE SEGUIMIENTO</b> <b>SECTOR SERVICIOS PÚBLICOS</b> <b>TEMA: HUMEDALES Y CANALES</b>  <b>DIRECCIÓN DE PARTICIPACION CIUDADANA</b>  <b>ACTA N° 34</b>	Código formato: PGD-02-07 Versión: 11.0
		Código documento: PGD-02 Versión: 11.0
		Página 1 de 7

<b>DEPENDENCIA:</b> <b>DIRECCIÓN DE PARTICIPACIÓN CIUDADANA Y D.L.</b>	<b>LUGAR:</b> <b>CRA 32A N° 26 A-10 PISO 9</b>	<b>FECHA:</b> <b>20/03/2019</b>	<b>HORA INICIO:</b> <b>2:40</b>	<b>HORA FIN:</b> <b>4:50</b>
---	---	------------------------------------	------------------------------------	---------------------------------

<b>OBJETIVOS</b>
Realizar mesa relacionada con HUMEDALES y CANALES, compromisos adquiridos por el Contralor Auxiliar en las audiencias públicas, en localidades de Kennedy, Fontibón, Engativá, Suba, Bosa, Puente Aranda Y Barrios Unidos, con el fin de obtener respuestas relacionadas con los DPC presentados por ciudadanos en las diferentes localidades, relacionados con los humedales y canales de la ciudad...

<b>ORDEN DEL DÍA</b>	
1 Registro asistencia. (anexa)	2. Presentación de la metodología y desarrollo temático por el doctor Oscar Velásquez. 3. Temática de los Humedales y canales, referente a los DPC presentados por ciudadanos de algunas localidades, e intervención de la EAAB, Secretaria de Ambiente, SDIS, y replica de algunos ciudadanos frente a las respuestas entregadas por las entidades Distritales.

<b>DESARROLLO TEMÁTICO</b>	
<b>TEMAS TRATADOS</b>	<b>RESULTADOS</b>
1.Registro asistencia	Estuvieron presentes en la mesa, convocada por la Dirección de Participación Ciudadana y Desarrollo local, el Director Sectorial de Servicios Públicos, Integración Social, Hacienda, Ambiente, EAAB y ciudadanos de las diferentes localidades, relacionados en el listado de participantes.
2 Presentación de metodología para realizar mesa el 20 de marzo de 2019, efectuando ajustes a la	El Doctor Óscar Velasquez, Director de Participación Ciudadana y Desarrollo Local agradece el acompañamiento de las entidades del orden Distrital y a la comunidad presente, explica los antecedentes que dieron origen a esta mesa de trabajo y señala que la contraloria de Bogotá, en el marco del artículo 267 de la Constitución Nacional, cumple como entidad con un control posterior y selectivo para la fiscalización de los recursos públicos y realiza por petición de la


 <b>CONTRALORÍA</b> DE BOGOTÁ, D.C.	<b>MESA DE SEGUIMIENTO</b> <b>SECTOR SERVICIOS PÚBLICOS</b> <b>TEMA: HUMEDALES Y CANALES</b>	Código formato: PGD-02-07 Versión: 11.0
	<b>DIRECCIÓN DE PARTICIPACION CIUDADANA</b>	Código documento: PGD-02 Versión: 11.0
	<b>ACTA Nº 34</b>	Página 2 de 7

<b>DESARROLLO TEMÁTICO</b>	
<b>TEMAS TRATADOS</b>	<b>RESULTADOS</b>
temática de los Humedales y canales por los participantes.	<p>ciudadanía, acompañamiento como el de los compromisos que se adquirieron en las audiencias públicas celebradas en el año 2018, por el ente fiscalizador para realizar mesa de seguimiento.</p> <p>Hicieron presencia en esta mesa; el Dr. Juan Camilo Loaiza Ortiz de la Dirección Servicios Públicos, Dr. Orlando Gnecco Director Sector Integración Social, Dr. Pastor Borda García Director Sectorial de Hábitat y Ambiente y con la participación de los ciudadanos que presentaron quejas relacionadas con los humedales y canales, para escuchar las respuestas que entregarán las entidades invitadas como EAAB, Secretaria de Ambiente, SDIS.</p> <p>Se mencionan los peticionarios de las diferentes localidades, como fueron Kennedy (la vaca, techo y el burro), Suba, Fontibón, Bosa y Engativá, para escuchar las respuestas que da la EAAB, por cuanto ya se conocen antecedentes.</p> <p>Se le da la palabra al representante de la EAAB, ingeniero Edgar Rojas quien hace una exposición para dar respuesta a las inquietudes que se les había presentado, anexa presentación en 41 imágenes. Explica que en el humedal el burro, en lo referente al tema predial, se está adquiriendo 11 predios, de los cuales la empresa ya tiene 4 y los restantes en proceso de expropiación y legalización.</p> <p>Con relación a los humedales de Fontibón, Meandro Say y Capellanía, la EAAB, explica que ya está listo el convenio con la CAR, en proceso de legalización, solo falta firmar, para la limpieza y recogida de material inadecuado, buscando darle más oxigenación al humedal y poder recuperarlo.</p> <p>La Secretaria Distrital de Ambiente comenta, que tienen 15 humedales que reciben apoyo, para un cubrimiento de 660 hectáreas, dándoles soluciones al problema ambiental, efectúan apoyo en las investigaciones que están realizando algunas universidades en los humedales y a su vez se informa a las comunidades para que apoyen, conozcan y puedan interactuar con los universitarios, en estos estudios académicos, la expositora hace alusión como ejemplo de la ranita sabanera y otras especies, que se monitorean para cuidarlas y protegerlas, además se tiene vinculadas a las comunidades que son las que más aportan por conocer el entorno de los humedales, de igual</p>



<b>DESARROLLO TEMÁTICO</b>	
<b>TEMAS TRATADOS</b>	<b>RESULTADOS</b>
	<p>manera se está invitando a los colegios ir a conocer los humedales que más cerca les queda, para que los niños conozcan y se apropien de nuestros ecosistemas, para esto tenemos tres estrategias para vincular a las comunidades y buscar se apropien y ayuden a cuidar su entorno.</p> <p>Continúa con la exposición la Secretaría Distrital de Ambiente, comentando que los cuidados y actividades en las acciones de los humedales, se coordina con la EAAB, mecanismos de seguimiento y operacionales de inspecciones Hidrogeomórficas, en el humedal la vaca sur, se tiene personal y permanentemente están haciendo monitoreo y dando reportes de las conexiones erradas. Se viene realizando mantenimiento en zonas de franja terrestre, en coordinación con aguas Bogotá, gracias a convenio interinstitucional que tienen.</p> <p>Se han realizado 46 jornadas de limpieza, en los humedales y que para su funcionamiento se tiene ejecución presupuestan desde el año 2016 que ha venido en ascenso para apoyar las acciones, para el año 2018 se tienen \$ 6.800 millones. Por otra parte en el caso del humedal la Isla en la localidad de Bosa y que hace parte del humedal Tibanica, su tratamiento y adecuación de ayuda para su sostenimiento, está dependiendo de una acción popular y de una reunión con los cabildantes por ser zona indígena muisca, situación que está siendo tratada en conjunto con la EAAB.</p> <p>Hace su presentación el Instituto de Desarrollo Urbano -IDU, por medio del funcionario Wilson Ruiz, quien manifestó lo relacionado con la construcción del puente en el brazo del humedal Juan Amarillo, en la calle 129 C, entre carreras 99 y 100 A, indica que para este proyecto se recibieron varios productos y varios diseños entre ellos el de carga, para la construcción, donde se expresa en los estudios los cuidados para evitar ocasionar daños al ecosistema y afectar el normal funcionamiento del cuerpo de agua, falta tramitar ante la EAAB, el traslado de la red matriz, que pasa por la calle 129. Actualmente se está preparando la etapa de contratación preliminar de estudios previos para su construcción por un valor aproximado de \$8.000 millones y para la interventoría un valor de \$960 millones de pesos, se tiene previsto iniciar obras en el segundo semestre de conformidad con la ley 80 de 1993, hace claridad que en el mes de noviembre de 2018, en reunión con la comunidad, se le entregó un informe detallado del proceso pre contractual y todo el proyecto junto con un cronograma de</p>


6

 <b>CONTRALORÍA</b> DE BOGOTÁ, D.C.	<b>MESA DE SEGUIMIENTO</b> <b>SECTOR SERVICIOS PÚBLICOS</b> <b>TEMA: HUMEDALES Y CANALES</b>  <b>DIRECCIÓN DE PARTICIPACION CIUDADANA</b>  <b>ACTA Nº 34</b>	Código formato: PGD-02-07 Versión: 11.0
		Código documento: PGD-02 Versión: 11.0
		Página 4 de 7

<b>DESARROLLO TEMÁTICO</b>	
<b>TEMAS TRATADOS</b>	<b>RESULTADOS</b>
	<p>inicio de obras.</p> <p>Interviene Fernando Linares, en representación de la Secretaría de Integración Social, comenta que las actividades que se realizan para ayudar al habitante de la calle, con ofertas institucionales, son rechazadas por estos en su mayoría, siendo un trabajo duro pero rechazado por muchos, que no ha sido fácil el proceso de resocialización.</p> <p>Pide la palabra ciudadano de la Localidad de Engativá, para comentar la utilización de zonas verdes al lado de los humedales donde están construyendo canchas deportivas alrededor del humedal Jaboque, otra peticionaria de Kennedy, comenta la suciedad que afecta los humedales en sus alrededores, solicita la presencia de funcionarios de la Alcaldía Local, que nunca apoyan la recuperación del espacio público, que algo sucede porque no están haciendo seguimiento a las querellas, en el humedal La Vaca, donde funciona una recicladora y no se está dando soluciones, también se pregunta qué pasa con el predio Monteverde, porque no ha sido entregado al humedal, porque tanta demora.</p> <p>Existe problemas de movilidad por cuanto personas inescrupulosas que fueron retiradas del humedal, colocaron zona de parqueadero en limites con el humedal, originando problemas de transito y a su vez de inseguridad, por ende solicita que la secretaria de Seguridad ayude y le exija a la fuerza pública de Kennedy que hagan recorridos y retiren a tanto vicioso que ronda el sector, y que la UAESP, mire el tema de las basuras y escombros, que son de su competencia, por ser fuera de los humedales.</p> <p>Toma la palabra el Subdirector de la Dirección de Servicios Públicos, Dr Loaiza, para informar que a la UAESP, se le invitó y esta respondió que nada tenía que ver con los humedales, pero con las aclaraciones de la ciudadana, se retomará el tema, porque a la UAESP, se le adiciono el contrato con el fin expreso de la recolección de basuras, residuos y escombros de la ciudad, teniendo en cuenta que la problemática es alrededor y fuera del humedal y no dentro del mismo.</p> <p>Interviene el ciudadano Pedro Vargas Localidad de Fontibón, para decir que el Humedal Capellanía, fue fracturado por la avenida Esperanza y el ferrocarril, y por las industrias como Coca Cola y otros,</p>

<b>DESARROLLO TEMÁTICO</b>	
<b>TEMAS TRATADOS</b>	<b>RESULTADOS</b>
	<p>existe norma constitucional y sentencia de hacer el cerramiento del humedal y no se ha cumplido. Existen cartas de la Alcaldía de Mosquera, alcaldía Local de Fontibón, Secretaria Distrital de Ambiente y Ministerio del Medio Ambiente, donde se evidencia, que se formalizó reunión el 28 de noviembre de 2018 y a la fecha no se han dado respuestas concretas, que tan solo dos comunicaciones se han dado, el humedal Meandro del Say, está totalmente seco.</p> <p>Martha Arismendi de la Localidad de Suba, hace referencia al humedal la conejera, determinando que hay 4 barrios del sector que se inundan cuando llueve y la EAAB, no da soluciones a la problemática del porqué se devuelve el agua por los alcantarillados a las casas, solicita extracción del lodo que es uno de los problemas originarios.</p> <p>De igual manera menciona que en el nacimiento de la quebrada la salitrosa, no existe nomenclatura como lo exige la EAAB, además el terreno adjunto inexplicablemente lo están convirtiendo en parqueadero público del SIPT, afectando y deteriorando la cuenca de la quebrada.</p> <p>La ciudadana Edilia Meneses Ariza, de la localidad de Bosa, comenta que existe una consultoría y no la están utilizando para dar soluciones, pide que se cuiden estos recursos, para no tener que hacer otra consultoría, para buscar mitigar los problemas del humedal Tibanica, porque se quiere dejar secar parte del humedal con el fin de construir un colegio en limites del humedal o en su efecto, un hospital de alto nivel. También comenta y reitera la problemática con la constructora Bolívar, que no permite el paso al humedal, por tenerlo encerrado, haciendo peligroso ese lugar, Solicita información de recursos de la CAR en un proyecto de \$ 6 mil millones, que ha pasado con esos dineros; era para contratar 40 personas y no se está cumpliendo</p> <p>Finalmente el Director de Participación Ciudadana y Desarrollo Local, hace el correspondiente cierre de la mesa, dejando en la Dirección Sectorial de Servicios Públicos, el seguimiento a las actuaciones de las EAAB, para determinar cuáles fueron las acciones frente a las solicitudes de los peticionarios.</p>

6

 <b>CONTRALORÍA</b> DE BOGOTÁ, D.C.	<b>MESA DE SEGUIMIENTO</b> <b>SECTOR SERVICIOS PÚBLICOS</b> <b>TEMA: HUMEDALES Y CANALES</b>  <b>DIRECCIÓN DE PARTICIPACION CIUDADANA</b>  <b>ACTA N° 34</b>	Código formato: PGD-02-07 Versión: 11.0
		Código documento: PGD-02 Versión: 11.0
		Página 6 de 7


<b>RELACIÓN DE ANEXOS</b>	
<b>No. de ORDEN</b>	<b>TÍTULO</b>
1	Listado de asistentes firmado
2	Presentaciones realizadas por la EAAB, Secretaria de Ambiente y SDIS.



<b>COMPROMISOS</b>			
<b>No. DE COMPROMISO</b>	<b>ACCIÓN</b>	<b>RESPONSABLE</b>	<b>FECHA LIMITE DE EJECUCIÓN</b>
1 al 1.7	Seguimiento al plan de actividades presentado por la EAAB, para cuidar y mantener la zona de los humedales expuestos en la mesa de seguimiento.	Dirección Sectorial de Servicios Públicos.	30-12-19
1.8 a 1.12	Acciones para proteger el humedal Juan Amarillo y el brazo donde se construirá el puente.	Dirección de Servicios Públicos y FDL de las Localidades de Engativá y Suba	30-12-19
1.13 a 1.15	Acciones para el mantenimiento, y protección en el humedal Tibanica - sector la Isla.	Dirección Sectorial de Servicios Público y la EAAB.	30-12-19
	Seguimiento al proceso de contratación en el IDU del puente sobre el humedal Juan Amarillo.	Dirección Sectorial y el Instituto de Desarrollo Urbano.- IDU	30-12-19
	Actividades en el humedal Jaboque, para mejorar el ingreso de agua. retirando escombros.	Dirección Sectorial de Servicios Públicos y la UAESP.	

<b>LISTADO DE LOS PARTICIPANTES</b>		
<b>NOMBRE</b>	<b>CARGO</b>	<b>DEPENDENCIA/FIRMA<sup>1</sup></b>

<sup>1</sup> La firma aplica únicamente para las actas de mesa de trabajo de las auditorías.



 <b>CONTRALORÍA</b> DE BOGOTÁ, D.C.	<b>MESA DE SEGUIMIENTO</b> <b>SECTOR SERVICIOS PÚBLICOS</b> <b>TEMA: HUMEDALES Y CANALES</b>  <b>DIRECCIÓN DE PARTICIPACION CIUDADANA</b>  <b>ACTA N° 34</b>	Código formato: PGD-02-07 Versión: 11.0
		Código documento: PGD-02 Versión: 11.0
		Página 7 de 7

<b>PRESIDENTE O DELEGADO O JEFE DE LA DEPENDENCIA<sup>2</sup></b>	<b>SECRETARIO<sup>3</sup></b>
FIRMA: 	FIRMA: 
<b>ÓSCAR VELÁSQUEZ SALCEDO.</b> DIRECTOR TÉCNICO 009 - 04	<b>JOSELÍN AGUILERA ARDILA</b> ASESOR 105 - 01



**NESTOR GUSTAVO GARZÓN GONZALEZ**  
 NOMBRE COMPLETO DE QUIÉN ELABORA Y TRANSCRIBE EL ACTA

<sup>2</sup> No aplica para las actas de mesa de trabajo de las auditorías.

<sup>3</sup> No aplica para las actas de mesa de trabajo de las auditorías.



- (1) TIPO DE ACCIÓN CIUDADANA: Acción de Diálogo.  
 (2) NOMBRE ACTIVIDAD DE PROMOCIÓN DE CONTROL SOCIAL: Mesa Sgmto. Humedales y Cuencas.  
 (3) LUGAR: Salón Contualores Piso 9. Contraloría de Bogotá.  
 (4) DIRECCIÓN SECTORIAL Y/O GERENCIA DE LOCALIDAD: DPC y DL.  
 (5) FECHA: Marzo 20 de 2019.  
 (6) RESPONSABLE: Dirección PC y DLocal.

(7) N°	(8) NOMBRES Y APELLIDOS	(9) N° DE DOCUMENTO	(10) DIRECCIÓN	(11) LOCALIDAD	(12) BARRIO	(13) TELÉFONO	(14) ORGANIZACIÓN Y/O ENTIDAD	(15) CORREO ELECTRÓNICO	(16) FIRMA	OBSE-QUIOS
	Adriana del P. Lozano	52112380				3183773889	EAB-BR	adriana@ceveducto.com.co		
	Fernando León	7953456				4191	EPAB	fleon@ceveducto.com.co		
	Elvira Obando de	41650418	Crusa	16	Ciudad Montes	3164310919	Control social	elviraobando@hotmail.com		
	Laura M. Bautista A.	103239893	Suba	11	Centro	311541205	ALS	baulstlac@unin.edu.co		
	Arnulfo Santiago Roman	17331500	Suba	11	Centro	314572692	F.D.L.S.	alcalde.sab@gobierno.gov.co		
	Nathalie Pabón Ayala	52814982				3104773954	SSCT	nathalie.pabon@sej.gov.co		
	Jairo (M. L. C.)	79115073	Kenya	8	Centro	212341368	M.A.B.	jairo.m.l.c.@gmail.com		
	Edilia Mercedes Ariza	63435660		7	Margen	3008639311	M.A.B.	edilia.mercedes.ariza@gmail.com		
	Edwina Novicio	8029926	Kennedy				HOUS STA	edwina.novicio@gmail.com		
	Julio Cesar Martínez	01534573	Engelina		Bohica	321562144	Aguas Bogotá	julio.martinez@aguasbogota.gov.co		
	Andrés Cejudo	1295395	Engelina	10	Sudeste	313983066	CONTRALORIA	andrescejudo@contraloria.gov.co		
	Jhony Martínez Rojas	109867879				316473406	PERSONERIA	jhony.martinez@personeria.gov.co		
	Daniel Santos Fonseca	80664591				3144196021	PERSONERIA	daniel.santos@personeria.gov.co		
	Wilson Ruiz Rodríguez	79728026	IDU	-	-	37386660	IDU/DTR	wilson.ruiz@idu.gov.co		
	Edgar Escobar Espinal Homb	79721436	UAECD	-	-	2347600	UAECD	eespinal@uaecd.gov.co		
	Jim Camilo García	10085358	Contraloría	-	-	-	Contraloría	jimcamilo@contraloria.gov.co		
	Gabriel Camilo H.	7162830	Ambiente	-	-	37295978	Contraloría	gabrielcamilo@ambiente.gov.co		
	Sergio Orlando Murcia S	19222437	Hacienda	-	-	3102386145	Contraloría	sergio@hacienda.gov.co		
	Judith Pacheco Cuervo	31704898	Hacienda	-	-	33558888	Contraloría	judithpacheco@hacienda.gov.co		
	Nidia N. Vásquez	52191349	Contraloría	-	-	35000005	Contraloría	nidia@contraloria.gov.co		
	Daniel F. Cruz G.	79888945	D.P.C.D.L.	11	-	3108130945	Contraloría	danielcruz@contraloria.gov.co		
	DAVID F. JAGER	80136744	D.P.C.D.L.	16	-	316691824	Contraloría	davidfjager@contraloria.gov.co		
	Rolfo Burgos G.	7304532	D.P.C.D.L.	14	-	323044018	Contraloría	rolfo@contraloria.gov.co		





(1) TIPO DE ACCIÓN CIUDADANA: Acción de Dialogo  
 (2) NOMBRE ACTIVIDAD DE PROMOCIÓN DE CONTROL SOCIAL: Mesa seguimiento fomedatos y Ponedos  
 (3) LUGAR: Salon Contralores Piso 9 Contraloría de Bogotá  
 (4) DIRECCION SECTORIAL Y/O GERENCIA DE LOCALIDAD: D PC y DL  
 (5) FECHA: Marzo 20 de 2019  
 (6) RESPONSABLE: Dirección DPC y DL

(7) N°	(8) NOMBRES Y APELLIDOS	(9) N° DE DOCUMENTO	(10) DIRECCIÓN	(11) LOCALIDAD	(12) BARRIO	(13) TELÉFONO	(14) ORGANIZACIÓN Y/O ENTIDAD	(15) CORREO ELECTRÓNICO	(16) FIRMA	OBSE-QUIOS
	Fidel Ernesto Poveda Gómez	79042844	CL 53 70-10	10	Normadía	313807410	Comisión Ambiental Local	fidpogo@gmail.com	Fidel Poveda	
	Alba Helena Cruz	39533885	calle 69 112-22	10	Marandú	310752098	JAC marandú	ahelen1994@hotmail.com	Alba Helena Cruz	
	Roberto Quintero T	19110942	calles 69 112-22	10	Marandú	3112283356	JAC Marandú	roquitos@gmail.com	Roberto Quintero	
	Dora Villalobos	2387462	Humedales	8		3105506726	Fundación Banco Semillas	doti23@hotmail.com	Dora Villalobos	
	Juana Correa F	3535474	Humedales	8		313499336	comunidad	lucacoreadotmail.com	Juana Correa	
	Marcos Poveda	35420019	CR 30 25-90	13	Tesquillo	3822510	DADep	cpoveda@dadep.gov.co	Marcos Poveda	
	Luisa Fernanda Ramirez	10966440	Alcaldía Engativa	10	Real	313396130	Alcaldía Engativa	ambienteactiva@gmail.com	Luisa Fernanda Ramirez	
	Jose A. Manrique	12944367	Bahajun	7	Boro	3138147610	Gerente bar		Jose A. Manrique	
	DMA Lopez	79482739	PC	12					DMA Lopez	
	Angélica Rizo C.	52884024	Him Tibania	7	stanscriches	5053002157	comunidad	angelicorc@gmail.com	Angélica Rizo	
	IRIBOS ABASTA	208008	CL 171 46	45	Villavicencio	3008272973		LCA.101@hotmail.com	IRIBOS ABASTA	
	Sedro Hernando Vargas	31279112311	Kio 204 # 20830	9	San Centro	3123354005	Mesa Ambiental	lvargaszapata@gmail.com	Sedro Hernando Vargas	
	José Guillermo Berni	3620354	CR 97 119-49	9	Centro	3105697567	JAC	guliber52@yahoo.es	José Guillermo Berni	
	Diego Osorio	19192842	CR 97 119-49	9	Centro	318340222	Mesa Ambiental	208030@hotmail.com	Diego Osorio	
	Diego Beltrán Martínez	1030625774	SAN PABLO PASANTE			3057045816		diegobeltran.060@gmail.com	Diego Beltrán Martínez	
	JAVIER CARRANZA BARRERA	6044739	CONTRALORIA			3143491100	CONTRALORIA	jacques@contraloria.gov.co	JAVIER CARRANZA BARRERA	
	Carlos Gucco	12436224	S.P				CONTRALORIA	cgucco@contraloria.gov.co	Carlos Gucco	
	Diego Arango	105358532	Movilidad			30058837	Contraloría	diegoarango@contraloria.gov.co	Diego Arango	
	Jullán Bayona R.	7179444	servicios rta			315314006	Contraloría	Julb.boyonab@contraloria.gov.co	Jullán Bayona R.	
	Carolina Malano Torres	1090436651	calles 15 113 96		Responsable Territorial	3045165537	IDIPRON	carolinam@idipron.gov.co	Carolina Malano Torres	
	Juan Jose Candiano Pabon		calles 65 119		Subdirector	31774202	IDIPRON	juan@idipron.gov.co	Juan Jose Candiano Pabon	
	WILLIAM A. QUESADA R.	78540499	call 71 No 33A-44	10	Bogotá Real	3057629335	Alcaldía Engativa	william71@gmail.com	WILLIAM A. QUESADA R.	
	JORGE CERQUEZA D.	12135273	33A-44	10	Bogotá Real	3165340099	ALCALDIA	anguedo.dep@bogo.gov.co	JORGE CERQUEZA D.	
	NADIME YSVER L	51509374	CR 30 # 25-90	13	Gran América	3822510	DADep	nyaver@dadep.gov.co	NADIME YSVER L	
	BIBIANA RODRIGUEZ CAMPOS	52256902				3115892710	EAAP	brdriguez@duedito.com.co	BIBIANA RODRIGUEZ CAMPOS	

Con el diligenciamiento de esta planilla, autorizo que la Contraloría de Bogotá de tratamiento a mis datos personales solo con fines institucionales y de conformidad con la Ley 1581 de 2012 y demás normas relacionadas con el habeas data.



- (1) TIPO DE ACCIÓN CIUDADANA Acción de Diálogo  
 (2) NOMBRE ACTIVIDAD DE PROMOCIÓN DE CONTROL SOCIAL Mesa de Semto. Humedales y Cauales.  
 (3) LUGAR: Salón de Contralores Piso 9 - Contraloría de Bogotá.  
 (4) DIRECCIÓN SECTORIAL Y/O GERENCIA DE LOCALIDAD: DPC y DL.  
 (5) FECHA: Marzo 20 de 2019.  
 (6) RESPONSABLE: Dirección PC y DL.

(7) N°	(8) NOMBRES Y APELLIDOS	(9) N° DE DOCUMENTO	(10) DIRECCIÓN	(11) LOCALIDAD	(12) BARRIO	(13) TELÉFONO	(14) ORGANIZACIÓN Y/O ENTIDAD	(15) CORREO ELECTRÓNICO	(16) FIRMA	OBSE-QUIOS
	JAI ME ALBERTO MUÑOZ Z	19191738		14	Recento	3202135764	Asociación Credito	jamooz@9@tohades	<i>[Signature]</i>	5
	Aljeandra Roberto.	156584122		14	RICABITE	2014040	Novena Plaza		<i>[Signature]</i>	
	Stro Roberto.	19324185		14	RICABITE	2014040	Industrial de Pet.		<i>[Signature]</i>	
	Sabra Milen Sorche	102118256		07	Bosa	300344	Alcaldía B.	Sordun@ink.gov.co	<i>[Signature]</i>	
	JAVIER ALBA	8002450		07	BOSA		A.L.B		<i>[Signature]</i>	
	Roberto Broche	109060250		07	Bosa	320871950	A.L.B	broche@del	<i>[Signature]</i>	
	DAIRO MAHECHA	80037868		07	Mosa	31214612	ALB	daicomunicacion@ink.com	<i>[Signature]</i>	
	Ariadna Rodríguez V.	52058415		11	Suba	3386660	IOU	ariadna.rodriguez@idu.gov.co	<i>[Signature]</i>	
	Magdalena Prieto	41596122		11	Suba	31056633	Capaco		<i>[Signature]</i>	





DIRECCIÓN DE PARTICIPACIÓN CIUDADANA Y DESARROLLO LOCAL

# MESA DE SEGUIMIENTO CON SECTOR SERVICIOS PÚBLICOS

## HUMEDALES Y CANALES

Salón de Contralores Piso 9 - Miércoles 20 de marzo de 2019 – 2:30 p.m.

# MESA DE SEGUIMIENTO HUMEDALES Y CANALES



## OBJETIVO

# 1. REALIZAR SEGUIMIENTO A LOS COMPROMISOS DE LAS AUDIENCIAS PÚBLICAS 2018

*"Una Contraloría aliada con Bogotá"*



# MESA DE SEGUIMIENTO HUMEDALES Y CANALES



## Metodología de la Mesa de Seguimiento

- 1- Solo se tratarán temas o DPC expuestos por la comunidad en las audiencias públicas.
- 2- Intervención de los sujetos de control por espacio máximo de 10 minutos.
- 3- Intervención de tres representantes de la comunidad con respecto a las respuestas de la administración, máximo 3 minutos.
- 4- Conclusiones y cierre por el Director de Participación Ciudadana y Desarrollo Local.

*"Una Contraloría aliada con Bogotá"*



# MESA DE SEGUIMIENTO HUMEDALES Y CANALES



**ANTECEDENTES**

**TEMAS  
AUDIENCIAS  
PÚBLICAS 2018**

**HUMEDALES: Kennedy (Sept.26)  
Suba (Oct.24)  
Fontibón (Nov.7)  
Bosa (Nov.14).  
Engativá (Dic.5)**

**CANALES: Puente Aranda (Sept. 19) - Río Seco.  
Los Mártires (Sept. 19) – Comuneros.  
Antonio Nariño (Ag. 29) – Fucha y Albina.  
Barrios Unidos (Nov. 28) - Salitre.**

*"Una Contraloría aliada con Bogotá"*





# MESA DE SEGUIMIENTO HUMEDALES Y CANALES



**HUMEDALES**

**Kennedy (Sept.26)**

**La Vaca  
Techo  
El Burro**

**Fontibón (Nov.7)**

**Meandro del Say  
Capellanía**

**Engativá (Dic.5)**

**Jaboque**

**Suba (Oct.24)**

**Juan Amarillo  
La Conejera**

**Bosa (Nov.14).**

**La Isla  
Tibanica**



# MESA DE SEGUIMIENTO HUMEDALES Y CANALES



## **IRENE GAMBOA CASALLAS. DPC 2021-18**

**SOLICITUD:** Informa que en 2015 se compró el predio "Monteverde" para ser adherido al humedal Vaca Norte y a la fecha no se ha hecho entrega de dicho predio, que está ubicado en la carrera 80 con calle 38 Sur.

## **SUSANA LOPEZ HERRERA. DPC 2023-18**

**SOLICITUD:** Que la Alcaldía Local, la EAAB y Secretaría de Ambiente coordinen y se avance con el Humedal La Vaca, dado que está generando inseguridad en el sector.

## **ALONSO DE JESÚS CORREA SÁNCHEZ. DPC 2034-18**

**SOLICITUD:** Información sobre la restitución del predio Monteverde, la restitución del Humedal La Vaca Sector Sur y Humedal de Techo.

**PETICIONARIOS  
KENNEDY**

*"Una Contraloría aliada con Bogotá"*



## MESA DE SEGUIMIENTO HUMEDALES Y CANALES



**JOSÉ ALEJANDRO TORRES. DPC 2056-18**

**SOLICITUD:** Adelantar saneamiento predial en el Humedal El Burro - Predio la Tortuga. En el Humedal de Techo restituir el espacio público. La recuperación del Humedal la Vaca - Sector Sur. Información de la EAAB sobre la disposición de aguas residuales en los humedales.

**JORGE E. LOZADA LOZANO. DPC 2080-18**

**SOLICITUD:** Solicita recuperación de espacio público reserva vial No 1 Ronda Hidráulica Humedal La Chucua del Burro, Parque Ecológico.

**ESPERANZA RINCÓN. DPC 2383-18**

**SOLICITUD:** Se realice recolección de aguas sobre el Humedal Juan Amarillo. Falta de seguridad relacionada con venta de drogas y atracos; presenta queja por falta de limpieza al referido humedal.

**PETICIONARIOS  
KENNEDY**

*"Una Contraloría aliada con Bogotá"*



## MESA DE SEGUIMIENTO HUMEDALES Y CANALES



**MARÍA MAGDALENA ARISMENDY. DPC 2366-18**

**SOLICITUD:** Que la EAAB realice la compra del predio donde nace la Quebrada La Salitrosa, principal afluente del Humedal La Conejera y realice operación de extracción de lodo del referido humedal para evitar que se presenten inundaciones en el sector.

**BERNE LÓPEZ CAMARGO. DPC 2384-18**

**SOLICITUD:** Denuncia falta de seguridad en el brazo del Humedal Juan Amarillo, relacionado con venta de drogas y atracos; presenta queja por falta de limpieza al referido humedal.

**VANESSA LEÓN MARTÍNEZ. DPC 2401-18**

**SOLICITUD:** Recuperación del brazo del Humedal Juan Amarillo.

**SEBASTIÁN AMAYA. DPC 2417-18**

**SOLICITUD:** Intervención para la poda en el parque Humedal La Conejera.

**PETICIONARIOS  
SUBA**

*"Una Contraloría aliada con Bogotá"*



# MESA DE SEGUIMIENTO HUMEDALES Y CANALES



**PETICIONARIO  
FONTIBÓN**

**PEDRO HERNANDO VARGAS ZAPATA. DPC 2659-18**

**SOLICITUD:** Sector norte del Humedal Capellanía está abandonado y no se ha hecho nada, solicita conocer informes de la SDA, además, indica que el Humedal Meandro del Say, se encuentra totalmente seco y existe invasión en la zona de manejo y preservación del Río Bogotá. Solicita mesa de trabajo con la Alcaldía Municipal de Mosquera, Alcaldía Local de Fontibón y Ministerio de Ambiente, para evitar que el ecosistema se acabe.



# MESA DE SEGUIMIENTO HUMEDALES Y CANALES



**PETICIONARIOS  
BOSA**

**JAIRO CAMILO GARCIA. DPC 2737-18**

**SOLICITUD**: Solicita información sobre el humedal La Isla y el estado del contrato del PMA.

**EDILIA MENESES ARIZA. DPC 2722-18**

**SOLICITUD**: Solicita se audite el Contrato 144-2014 y el contrato de ejecución de la segunda etapa que está realizando el Acueducto y la CAR (recuperación humedal).





# MESA DE SEGUIMIENTO HUMEDALES Y CANALES



## Bosa y Engativá:

### SOLICITUD:

Humedal

### TIBANICA:

Continúa la reconfiguración hidrogeomorfológica y restauración ecológica del humedal.

### SOLICITUD: Humedal JABOQUE:

Situación para la recuperación integral acuática y terrestre, medidas frente a contaminación por basuras y escombros.

Contaminación por vertimiento de residuos orgánicos en el Canal Los Monjes.





# MESA DE SEGUIMIENTO HUMEDALES Y CANALES



ANTECEDENTES  
**CANALES**  
AUDIENCIAS  
PÚBLICAS 2018

**Puente Aranda (Sept. 19) – Río Seco.  
Los Mártires (Sept. 19) – Comuneros.  
Antonio Nariño (Ag. 29) – Fucha y Albina.  
Barrios Unidos (Nov.28) – Salitre.**



# MESA DE SEGUIMIENTO HUMEDALES Y CANALES



**PETICIONARIOS  
RAFAEL  
URIBE URIBE**

**ROSA MARIA TALERO. DPC 1415-18**

**SOLICITUD:** Problemas de contaminación deterioro e invasión del canal Alvina.

**ALEXIS LOPEZ. DPC 1417-18**

**SOLICITUD:** Mesa de trabajo con entidades para tratar problemática canal Alvina.



# MESA DE SEGUIMIENTO HUMEDALES Y CANALES



**PETICIONARIOS  
PUENTE  
ARANDA**

**JAIRO JOSÉ TORRES. DPC 1796-18**

**SOLICITUD:** Se le informe como van los contratos para el mantenimiento de la zona del canal Fucha.

**CARLOS EDUARDO PORTILLA. DPC 1814-18**

**SOLICITUD:** Se realice mantenimiento a los canales Fucha, Albina, Rio Seco y Comuneros



# MESA DE SEGUIMIENTO HUMEDALES Y CANALES



**PETICIONARIO  
BOSA**

**YENNY AYALA ROJAS. DPC 2739-18**

**SOLICITUD:** Respecto del Canal Tintal II, por desbordamiento y caída de pared en el Sector de las Atalayas, solicita se le informe las acciones que se han planificado para su intervención, qué proyecto existe, cuál es su costo y cuándo iniciar su ejecución y cronograma.

*"Una Contraloría aliada con Bogotá"*



## MESA DE SEGUIMIENTO HUMEDALES Y CANALES



CONTRALORÍA  
DE BOGOTÁ D.C.

**TEMAS  
PUNTUALES  
PARA SUJETO  
DE CONTROL  
EMP. DE ACUEDUCTO  
DE BOGOTÁ**

Humedal La Vaca: Avances en la recuperación del humedal, legalización de predios. Control invasión de terrenos y adquisición predio Monteverde (Ubicado en la carrera 80 con calle 38 sur). (AEB)

Humedal de Techo: Qué acciones se adelantan y el grado de avance para la recuperación de predios del humedal. (AEB)

Humedal El Burro: Qué acciones se adelantan y el grado de avance para la recuperación del predio la Tortuga y ronda del humedal. (AEB)

Humedales Meandro del Say y Capellanía: ¿Qué actuaciones están adelantando para la recuperación del espejo de agua de estos humedales, así como la recuperación de predios invadidos que hacen parte de la ronda de los humedales? (AEB)

"Una Contraloría aliada con Bogotá"



# MESA DE SEGUIMIENTO HUMEDALES Y CANALES



## TEMAS PUNTUALES PARA SUJETO DE CONTROL EMP. DE ACUEDUCTO DE BOGOTÁ

Humedal Tibanica: ¿Qué continúa en materia de reconfiguración hidrogeomorfológica y restauración ecológica del humedal?

Humedal Jaboque: ¿Cuál es la situación actual para la recuperación integral acuática y terrestre?  
Informe sobre medidas tomadas frente a la contaminación por basuras y escombros.

¿Cuáles son los avances en el programa de identificación e intervenciones de conexiones erradas?



## MESA DE SEGUIMIENTO HUMEDALES Y CANALES



### TEMAS PUNTUALES PARA SUJETOS DE CONTROL

Humedal Juan Amarillo: Avances en el programa identificación e intervención de conexiones erradas, relacionadas con el brazo del humedal, ejecución convenio 1031 suscrito IDIGER y EAAB recuperación ambiental y rebosamiento de aguas (EAAB). Construcción del puente del brazo del humedal ubicado en la Calle 129 C entre carreras 99 A y 100 A barrio Corinto (Suba). (IDU).

Humedal La Conejera: Acciones adelantadas para extracción de lodo y conservación del ecosistema del principal afluente del humedal quebrada la salitrosa. (AEB)

Humedal la Isla: Que actividades se tienen previstas para continuar su recuperación y estado actual del PMA. (AEB)

*"Una Contraloría aliada con Bogotá"*





# MESA DE SEGUIMIENTO HUMEDALES Y CANALES



**TEMAS  
PUNTUALES  
PARA SUJETO  
DE CONTROL  
EMP. DE ACUEDUCTO  
DE BOGOTÁ**

## CANALES:

Planes de Manejo y contingencia para dar solución a la problemática de contaminación por basuras y escombros, contaminación por aguas residuales, deterioro, desbordamiento, caída de pared de recubrimiento y de invasión de las rondas de los canales. (EAB).



# MESA DE SEGUIMIENTO HUMEDALES Y CANALES



## HUMEDALES:

Planes de Manejo ambiental.  
Vertimientos.

# SDA

## HUMEDALES:

Recuperación Espejo de Agua.

# EAAB

**TEMAS  
GENERALES  
PARA SUJETOS  
DE CONTROL**



# MESA DE SEGUIMIENTO HUMEDALES Y CANALES



## HUMEDALES:

Gestión predial.

Acciones frente a invasión de predios.

## HUMEDALES:

Manejo de Centros de Aprovechamiento Económico.

Manejo de residuos.

# EAAB y CATASTRO

# UAESP

**TEMAS  
GENERALES  
PARA SUJETOS  
DE CONTROL**

*"Una Contraloría aliada con Bogotá"*



# MESA DE SEGUIMIENTO HUMEDALES Y CANALES



**TEMAS  
GENERALES  
PARA SUJETOS  
DE CONTROL**

## CANALES:

Acciones frente a presencia de  
Habitantes de Calle.

# SDIS

## CANALES:

Acciones frente a la  
inseguridad por presencia de  
Habitantes de Calle.

# SDSCJ

## HUMEDALES:

Acciones frente a inseguridad y drogadicción.

"Una Contraloría aliada con Bogotá"



## MESA DE SEGUIMIENTO HUMEDALES Y CANALES



# GRACIAS







# GERENCIA CORPORATIVA AMBIENTAL



DIRECCIÓN GESTIÓN AMBIENTAL DEL SISTEMA HÍDRICO  
EMPRESA DE ACUEDUCTO Y ALCANTARILLADO DE BOGOTÁ EAB - ESP

# PARQUE ECOLÓGICO DISTRITAL HUMEDAL LA VACA SECTOR NORTE



## MANTENIMIENTO

Desde la misionalidad de la Gerencia Corporativa Ambiental "conservación, recuperación y mantenimiento de Humedales"

Dentro del marco del convenio "9-07-24300-0450-2017 y del contrato interadministrativo 9-99-24300-1255-2018, se ha realizado mantenimiento periódico en el Humedal de la Vaca.

Mostrando los siguientes resultados de avance en la intervención:


Mantenimiento de Franja Terrestre (Ha)	Apertura de Espejo de Agua (Ha)
14,50	0,65

# PARQUE ECOLÓGICO DISTRITAL HUMEDAL LA VACA SECTOR NORTE RETIRO DE SEDIMENTOS LAGUNA DE SEDIMENTACION




Inicio de retiro de sedimentos, área laguna de sedimentación Humedal la Vaca Sector Norte se retiraron 270 m3.

Se reiniciarán actividades en el mes de marzo con una máquina retroexcavadora de brazo de largo alcance y se continuará con el retiro de sedimentos.





**PARQUE ECOLÓGICO DISTRITAL HUMEDAL LA VACA SECTOR NORTE \_ ESTADO  
ACTUAL LAGUNA DE SEDIMENTACIÓN**



# PARQUE ECOLÓGICO DISTRITAL HUMEDAL LA VACA SECTOR NORTE ESTADO PREDIAL



## ESTADO PREDIAL

Mediante Resolución No. 0670 de 18 de junio de 2003, la EAAB-ESP acotó la zona requerida para la ejecución del proyecto de construcción de las obras de adecuación, identificándose para la ejecución del proyecto tres (3) predios

No. Predio	Chip	Matricula	Anterior Propietario	Estado de Adquisición
1	AAA0050YDFT	50S-884771	CORPORACIÓN DE ABASTOS S.A	En expropiación
2	AAA0149NJSK	50S-478323	LUIS A. CARDENAS & Cía. LTDA	Adquirido
3	AAA0168CFNN	50S-442376	MONTEVERDE	Adquirido

<b>HUMEDAL LA VACA CORABASTOS</b> RESOLUCIÓN 0783 DEL 17/08/2008 "RESOLUCIÓN 0878 DE JUNIO DE 2003 PROYECTO CONSTRUCCIÓN DE LAS OBRAS DE ADECUACIÓN, CONTROL DE EFLUENTES Y DESCONTAMINACIÓN A TRAVÉS DE INTERCEPTORES Y COLECTORES, PARA EL HUMEDAL LA VACA EN LOS SECTORES A Y B"		acueducto AGUA Y ALcantarillado de BOGOTÁ DIRECCIÓN ADMINISTRATIVA DE BIENES SALES DIVISIÓN TÉCNICA PREDIAL SISTEMA DE INFORMACIÓN GEOGRÁFICA		REVISÓ: Henry Robinson Botero Ing. Geógrafo de Bienes Sales		REVISÓ: María Mercedes Jimenez Ing. Geógrafa de Bienes Sales		REVISÓ: Raúl César Botero Ing. Geógrafo de Bienes Sales		ESCALA: 1:1.000	
		APROBÓ: (Firma)		REVISÓ: (Firma)		REVISÓ: (Firma)		PLANO: 0-1		FECHA: 02/08/2008 (10/08)	



# PARQUE ECOLÓGICO DISTRITAL HUMEDAL LA VACA SECTOR SUR\_ESTADO ACTUAL

ESTADO ACTUAL DE CERRAMIENTO



PROYECCION RECONFORMACION ESPEJO DE AGUA






# PARQUE ECOLÓGICO DISTRITAL HUMEDAL LA VACA SECTOR SUR\_ESTADO ACTUAL



PARQUE ECOLÓGICO DISTRITAL HUMEDAL LA VACA SECTOR SUR  
SECTOR 1 \_ MEJORAMIENTO DE SUELO CON BIOSOLIDOS- PARA PROCESO DE RESTAURACION




PARQUE ECOLÓGICO DISTRITAL HUMEDAL LA VACA SECTOR SUR  
SECTOR 1 \_ DISEÑOS APROBADOS POR SDA\_ COMUNIDAD PARA PROCESOS DE RESTAURACION Y TRASLADOS DE ESPECIES DESDE RIO FUCHA  
CON JBB

PARTICIPACION  
COMUNITARIA  
E INSTITUCIONES  
PUBLICAS

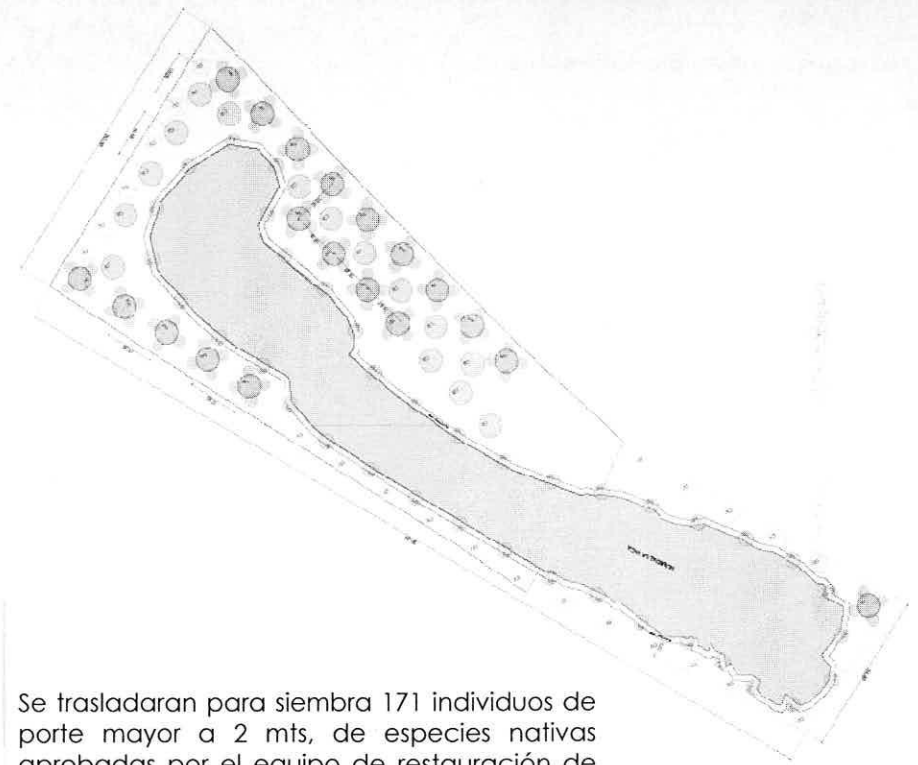


ECOMONEDANCIA TERRESTRE



Se realizaron una serie de solicitudes muy importantes para la comunidad a las entidades publicas presentes.

- No al endurecimiento de humedales con cemento y ladrillo.
- Hacer el sendero del humedal preferiblemente en tierra.
- Mejoramiento del cercado debido a las amenazas de inseguridad social que presenta la zona del humedal.



Se trasladaran para siembra 171 individuos de porte mayor a 2 mts, de especies nativas aprobadas por el equipo de restauración de la Secretaria Distrital de Ambiente, esta actividad se realizara en articulación con Jardín Botánico de Bogotá José Celestino Mutis.



# PARQUE ECOLÓGICO DISTRITAL HUMEDAL LA VACA SECTOR SUR SECTOR 2



## AVANCE RECONFORMACION ESPEJO DE AGUA

Retiro de RCD _ Material de Relleno (m3)	Retiro de RCD _ Material de Relleno (Ton)
15,808	39,520

Correspondiente a 2258 volquetas

# PARQUE ECOLÓGICO DISTRITAL HUMEDAL LA VACA SECTOR SUR\_ ESTADO PREDIAL



DEPARTAMENTO DE CONSTRUCCIONES DE LAS UNIDADES DE ABASTECIMIENTO, CONTROL DE OBREROS Y CIRCULACION PARA EL TRÁFICO DE AUTOMÓVILES Y USO DE TERRENO PARA EL ALMACÉN, OFICINA DE LA UNIDAD ADMINISTRATIVA DE VILLA NELLY

ALCALDIA	MUNICIPIO	SECTOR	USO DEL TERRENO
1	VILLA NELLY	SECTOR SUR	USO RESIDENCIAL
2	VILLA NELLY	SECTOR SUR	USO RESIDENCIAL
3	VILLA NELLY	SECTOR SUR	USO RESIDENCIAL
4	VILLA NELLY	SECTOR SUR	USO RESIDENCIAL
5	VILLA NELLY	SECTOR SUR	USO RESIDENCIAL
6	VILLA NELLY	SECTOR SUR	USO RESIDENCIAL
7	VILLA NELLY	SECTOR SUR	USO RESIDENCIAL
8	VILLA NELLY	SECTOR SUR	USO RESIDENCIAL
9	VILLA NELLY	SECTOR SUR	USO RESIDENCIAL
10	VILLA NELLY	SECTOR SUR	USO RESIDENCIAL
11	VILLA NELLY	SECTOR SUR	USO RESIDENCIAL
12	VILLA NELLY	SECTOR SUR	USO RESIDENCIAL
13	VILLA NELLY	SECTOR SUR	USO RESIDENCIAL
14	VILLA NELLY	SECTOR SUR	USO RESIDENCIAL
15	VILLA NELLY	SECTOR SUR	USO RESIDENCIAL
16	VILLA NELLY	SECTOR SUR	USO RESIDENCIAL
17	VILLA NELLY	SECTOR SUR	USO RESIDENCIAL
18	VILLA NELLY	SECTOR SUR	USO RESIDENCIAL
19	VILLA NELLY	SECTOR SUR	USO RESIDENCIAL
20	VILLA NELLY	SECTOR SUR	USO RESIDENCIAL

## ESTADO PREDIAL

La Empresa de Acueducto y Alcantarillado de Bogotá - ESP identificó para su adquisición 134 predios de propiedad privada, de los cuales 5 ya fueron adquiridos por la Empresa, 9 cuentan con avalúo aprobado en trámite de amparo presupuestal, y 120 en proceso de expropiación.

No. Predio	Chip	Matricula	Anterior Propietario	Estado de Adquisición
MZ13-18	AAA0149CFYVW	40075069	ALFONSO PEDRAZA PEREZ	Adquirido
MZ15-7	AAA0149CJYN	40075126	JOSE ALCIDES ROA ABREU	Adquirido
MZ15-8	AAA0149CJZE	40075127	BLANCA CECILIA CHACON SUAREZ	Adquirido
MZ15-9	AAA0149CKAF	40075128	BLANCA CECILIA CHACON SUAREZ	Adquirido
MZ21-34	AAA0149CYSK	40075300	CARLOS JULIO CHAVARRO QUINTERO	Adquirido
MZ15-18	AAA0149CJEP	40075137	JANNETH MARTINEZ ROJAS	Con avalúo aprobado en solicitud de recursos
MZ15-10	AAA0149CKBR	40075129	OSCAR VILLAMARIN BUITRAGO	Con avalúo aprobado en solicitud de recursos
MZ15-11	AAA0149CKCX	40075130	PABLO ENRIQUE BARACALDO CARDENAS	Con avalúo aprobado en solicitud de recursos
MZ19-16	AAA0149CNTD	40075222	URBANIZACIONES Y CONSTRUC. VILLA NELLY LTDA.	Con avalúo aprobado en solicitud de recursos
MZ19-3	AAA0149COKL	40075209	URBANIZACIONES Y CONSTRUC. VILLA NELLY LTDA.	Con avalúo aprobado en solicitud de recursos
MZ20-16	AAA0149COZM	40075250	MARIA JULIA SALAMANCA BARAJAS	Con avalúo aprobado en solicitud de recursos
MZ14-15	AAA0149CLJZ	40075115	URBANIZACIONES Y CONSTRUC. VILLA NELLY LTDA.	Con avalúo aprobado en solicitud de recursos
MZ22-7	AAA0149CXKC	40075308	URBANIZACIONES Y CONSTRUC. VILLA NELLY LTDA.	Con avalúo aprobado en solicitud de recursos
MZ22-10	AAA0149CXNX	40075311	URBANIZACIONES Y CONSTRUC. VILLA NELLY LTDA.	Con avalúo aprobado en solicitud de recursos
MZ22-37	AAA0149CXAW	40075338	HECTOR BETANCOURTH	En expropiación
MZ22-38	AAA0149CXBS	40075339	CAMILO RIANO AVILA	En expropiación
MZ13-17	AAA0149CFUH	40075088	HERNEY RODRIGUEZ ROJAS	En expropiación
MZ13-19	AAA0149CFXS	40075080	MARIA TERESA BELTRAN ACOSTA	En expropiación
MZ13-20	AAA0149CFYN	40075091	SILVIO EFREN PARRA RODRIGUEZ	En expropiación
MZ13-21	AAA0149CFZE	40075092	LUIS ALFREDO RAMOS PEDRAZA / JOSE LORENZO RAMOS PEDRAZA	En expropiación
MZ13-22	AAA0149CHAW	40075093	URBANIZACIONES Y CONSTRUC. VILLA NELLY LTDA.	En expropiación

**HUMEDAL CHUCUA LA VACA SECTOR A - SUR - VILLA NELLY**  
RESOLUCION 1065 DE 2008  
CONSTRUCCION DE LAS OBRAS DE ABASTECIMIENTO, CONTROL DE OBREROS Y DESCONTAMINACION A TRAVES DE INTERCEPTORES Y COLECTORES PARA EL HUMEDAL CHUCUA DE LA VACA EN LOS SECTORES A Y B.

DIRECCION ADMINISTRATIVA DE BIENES RAICES  
SISTEMA TECNICO PREDIAL  
AREA DE INFORMATICA GEOGRAFICA

**CONVENIONES**

- ESTADO ADQ
- EXPROPIACION
- RECURSO
- EXPROPIACION

**ZMPA**

- Campana de Agua - 25m
- ZMPA
- Orden 2004
- R05
- Red. LAMP\_1
- Red. LAMP\_2
- Red. LAMP\_3

**DIRIGIDO:** Marco Villalba Botero, Reg. Construcción de Bienes Raíces

**REVISADO:** Alvaro Rodríguez Henao, Reg. Construcción de Bienes Raíces

**REVISADO:** Daniel Gómez Restrepo, Reg. Construcción de Bienes Raíces

**ELABORADO:** L. 1700

**PLANO:** 111

**FECHA:** DICIEMBRE 2010



# PARQUE ECOLÓGICO DISTRITAL HUMEDAL LA VACA SECTOR SUR\_ ESTADO PREDIAL

No. Predio	Chip	Matricula	Anterior Propietario	Estado de Adquisición
MZ13-11	AAA0149CHUH	40075082	ALVARO VARGAS VELASQUEZ / ALBA LUISA VELASQUEZ ARANGURE	En expropiación
MZ13-12	AAA0149CHWW	40075083	ANGEL ORLANDO GUEVARA / HERNAN GUEVARA MORALES	En expropiación
MZ13-13	AAA0149CHXS	40075084	MARTHA DEL CARMEN MEDINA	En expropiación
MZ13-14	AAA0149CHYN	40075085	URBANIZACIONES Y CONSTRUC. VILLA NELLY LTDA.	En expropiación
MZ13-16	AAA0149CJAW	40075087	GLORIA MERCEDES WALTEROS MEDINA	En expropiación
MZ15-17	AAA0149CJDE	40075136	PATRICIA OROZCO PAREJA	En expropiación
MZ15-19	AAA0149CJFZ	40075138	FRANKLIN EDUARDO ORTIZ FLOREZ	En expropiación
MZ15-20	AAA0149CJHK	40075139	URBANIZACIONES Y CONSTRUC. VILLA NELLY LTDA.	En expropiación
MZ15-21	AAA0149CJJZ	40075140	URBANIZACIONES Y CONSTRUC. VILLA NELLY LTDA.	En expropiación
MZ15-12	AAA0149CKDM	40075131	PABLO ENRIQUE BARACALDO CARDENAS	En expropiación
MZ15-13	AAA0149CKEA	40075132	PABLO ENRIQUE BARACALDO CARDENAS	En expropiación
MZ15-14	AAA0149CKFT	40075133	URBANIZACIONES Y CONSTRUC. VILLA NELLY LTDA.	En expropiación
MZ19-15	AAA0149CNSY	40075221	URBANIZACIONES Y CONSTRUC. VILLA NELLY LTDA.	En expropiación
MZ19-17	AAA0149CNUH	40075223	URBANIZACIONES Y CONSTRUC. VILLA NELLY LTDA.	En expropiación
MZ19-18	AAA0149CNWW	40075224	URBANIZACIONES Y CONSTRUC. VILLA NELLY LTDA.	En expropiación
MZ19-26	AAA0149COEA	40075232	BLANCA MELIDA RODRIGUEZ DE FUENTES	En expropiación
MZ19-27	AAA0149COFT	40075233	MARIA LILIA TORRES DE HERNANDEZ	En expropiación
MZ19-1	AAA0149COHY	40075207	URBANIZACIONES Y CONSTRUC. VILLA NELLY LTDA.	En expropiación
MZ19-2	AAA0149COJH	40075208	URBANIZACIONES Y CONSTRUC. VILLA NELLY LTDA.	En expropiación

No. Predio	Chip	Matricula	Anterior Propietario	Estado de Adquisición
MZ19-4	AAA0149COLW	40075210	URBANIZACIONES Y CONSTRUC. VILLA NELLY LTDA.	En expropiación
MZ19-5	AAA0149COMS	40075211	URBANIZACIONES Y CONSTRUC. VILLA NELLY LTDA.	En expropiación
MZ19-7	AAA0149COOE	40075213	URBANIZACIONES Y CONSTRUC. VILLA NELLY LTDA.	En expropiación
MZ19-14	AAA0149COXR	40075220	URBANIZACIONES Y CONSTRUC. VILLA NELLY LTDA.	En expropiación
MZ20-15	AAA0149COYX	40075249	MARCO ANTONIO SALAMANCA VASQUEZ	En expropiación
MZ20-17	AAA0149CPAW	40075251	URBANIZACIONES Y CONSTRUC. VILLA NELLY LTDA.	En expropiación
MZ20-18	AAA0149CPBS	40075252	JOSE JOAQUIN RODRIGUEZ VARGAS	En expropiación
MZ20-21	AAA0149CPEP	40075255	URBANIZACIONES Y CONSTRUC. VILLA NELLY LTDA.	En expropiación
MZ20-29	AAA0149CPOM	40075263	URBANIZACIONES Y CONSTRUC. VILLA NELLY LTDA.	En expropiación
MZ20-30	AAA0149CPPA	40075264	URBANIZACIONES Y CONSTRUC. VILLA NELLY LTDA.	En expropiación
MZ20-31	AAA0149CPRJ	40075265	URBANIZACIONES Y CONSTRUC. VILLA NELLY LTDA.	En expropiación
MZ20-1	AAA0149CPSY	40075235	URBANIZACIONES Y CONSTRUC. VILLA NELLY LTDA.	En expropiación
MZ20-2	AAA0149CPTD	40075236	TERESA LEON ARIAS	En expropiación
MZ20-3	AAA0149CPUH	40075237	LUIS FERNANDO PANTOJA MORENO	En expropiación
MZ20-4	AAA0149CPWW	40075238	LUIS FERNANDO PANTOJA MORENO	En expropiación
MZ20-13	AAA0149CRFZ	40075247	JOSE VICENTE REDONDO SUAREZ	En expropiación
MZ16-13	AAA0149CKLW	40075160	URBANIZACIONES Y CONSTRUC. VILLA NELLY LTDA.	En expropiación
MZ16-14	AAA0149CKMS	40075161	URBANIZACIONES Y CONSTRUC. VILLA NELLY LTDA.	En expropiación
MZ16-15	AAA0149CKNN	40075162	RAFAEL ANTONIO MORENO HERRERA	En expropiación

# PARQUE ECOLÓGICO DISTRITAL HUMEDAL LA VACA SECTOR SUR\_ ESTADO PREDIAL

No. Predio	Chip	Matricula	Anterior Propietario	Estado de Adquisición
MZ16-16	AAA0149CKOE	40075163	URBANIZACIONES Y CONSTRUCC. VILLA NELLY LTDA.	En expropiación
MZ16-18	AAA0149CKRU	40075165	URBANIZACIONES Y CONSTRUCC. VILLA NELLY LTDA.	En expropiación
MZ16-1	AAA0149CKSK	40075148	URBANIZACIONES Y CONSTRUCC. VILLA NELLY LTDA.	En expropiación
MZ16-2	AAA0149CKTO	40075149	URBANIZACIONES Y CONSTRUCC. VILLA NELLY LTDA.	En expropiación
MZ16-3	AAA0149CKUZ	40075150	URBANIZACIONES Y CONSTRUCC. VILLA NELLY LTDA.	En expropiación
MZ16-4	AAA0149CKWF	40075151	URBANIZACIONES Y CONSTRUCC. VILLA NELLY LTDA.	En expropiación
MZ16-5	AAA0149CKXR	40075152	URBANIZACIONES Y CONSTRUCC. VILLA NELLY LTDA.	En expropiación
MZ16-6	AAA0149CKYX	40075153	URBANIZACIONES Y CONSTRUCC. VILLA NELLY LTDA.	En expropiación
MZ16-7	AAA0149CKZM	40075154	URBANIZACIONES Y CONSTRUCC. VILLA NELLY LTDA.	En expropiación
MZ16-8	AAA0149CLAW	40075155	LUIS HERNANDO LOPEZ PLAZAS	En expropiación
MZ16-9	AAA0149CLBS	40075156	MELBA ORTIZ SANCHEZ	En expropiación
MZ14-10	AAA0149CLCN	40075110	JOSE SABARAIN TRIANA	En expropiación
MZ14-11	AAA0149CLDE	40075111	MARIA NIEVES MARTINEZ	En expropiación
MZ14-12	AAA0149CLEP	40075112	JOSE ANACLETO MARTINEZ RAMIREZ	En expropiación
MZ14-13	AAA0149CLFZ	40075113	JOSE ANACLETO MARTINEZ RAMIREZ	En expropiación
MZ14-14	AAA0149CLHK	40075114	URBANIZACIONES Y CONSTRUCC. VILLA NELLY LTDA.	En expropiación
MZ14-16	AAA0149CLKC	40075116	CARMEN ROSA BARRIOS MONGUI	En expropiación
MZ14-17	AAA0149CLLF	40075117	HERNANDO EUGENIO PEREA SALAZAR	En expropiación
MZ14-18	AAA0149CLMR	40075118	JOSE ANACLETO MARTINEZ RAMIREZ	En expropiación
MZ17-8	AAA0149CLYN	40075174	JOSE CALIXTO CASTELLANOS, ALEIDA LOPEZ ARIZA	En expropiación
MZ17-9	AAA0149CLZE	40075175	JOSE SAUL TORRES, ORLANDO SILVA MURILLO, JORGE ALBERTO BAEZ CASTRO	En expropiación

No. Predio	Chip	Matricula	Anterior Propietario	Estado de Adquisición
MZ17-10	AAA0149CMAF	40075176	JOSE SAUL TORRES, ORLANDO SILVA MURILLO, ORGE ALBERTO BAEZ CASTRO	En expropiación
MZ17-16	AAA0149CMHY	40075182	URBANIZACIONES Y CONSTRUCC. VILLA NELLY LTDA.	En expropiación
MZ17-1	AAA0149CMJH	40075167	URBANIZACIONES Y CONSTRUCC. VILLA NELLY LTDA.	En expropiación
MZ17-5	AAA0149CMNN	40075171	URBANIZACIONES Y CONSTRUCC. VILLA NELLY LTDA.	En expropiación
MZ17-7	AAA0149CMPP	40075173	ALVARO ARAGON MARCELO, DEICY RIANO	En expropiación
MZ18-12	AAA0149CMSK	40075195	URBANIZACIONES Y CONSTRUCC. VILLA NELLY LTDA.	En expropiación
MZ18-13	AAA0149CMTO	40075196	URBANIZACIONES Y CONSTRUCC. VILLA NELLY LTDA.	En expropiación
MZ18-14	AAA0149CMUZ	40075197	LUZ MARINA VARELA BELTRAN	En expropiación
MZ18-15	AAA0149CMWF	40075198	URBANIZACIONES Y CONSTRUCC. VILLA NELLY LTDA.	En expropiación
MZ18-16	AAA0149CMXR	40075199	URBANIZACIONES Y CONSTRUCC. VILLA NELLY LTDA.	En expropiación
MZ18-22	AAA0149CNDE	40075205	RAQUEL DOLORES VELOZA SOUZA	En expropiación
MZ18-1	AAA0149CNEP	40075184	URBANIZACIONES Y CONSTRUCC. VILLA NELLY LTDA.	En expropiación
MZ18-2	AAA0149CNFZ	40075185	URBANIZACIONES Y CONSTRUCC. VILLA NELLY LTDA.	En expropiación
MZ18-3	AAA0149CNHK	40075186	ANA MARIA CUBILLOS MORA	En expropiación
MZ18-4	AAA0149CNJZ	40075187	ANA MARIA CUBILLOS MORA	En expropiación
MZ18-5	AAA0149CNKC	40075188	URBANIZACIONES Y CONSTRUCC. VILLA NELLY LTDA.	En expropiación
MZ21-18	AAA0149CXZE	40075284	FLOR MARIA LEON MORENO	En expropiación
MZ21-19	AAA0149CYAF	40075285	URBANIZACIONES Y CONSTRUCC. VILLA NELLY LTDA.	En expropiación
MZ21-20	AAA0149CYBR	40075286	JUAN CARLOS PALOMINO PARADA	En expropiación
MZ21-21	AAA0149CYCX	40075287	URBANIZACIONES Y CONSTRUCC. VILLA NELLY LTDA.	En expropiación
MZ21-22	AAA0149CYDM	40075288	URBANIZACIONES Y CONSTRUCC. VILLA NELLY LTDA.	En expropiación




# PARQUE ECOLÓGICO DISTRITAL HUMEDAL LA VACA SECTOR SUR\_ ESTADO PREDIAL

No. Predio	Chip	Matricula	Anterior Propietario	Estado de Adquisición
MZ21-33	AAA0149CYRU	40075299	EVA RIVERA GARCIA	En expropiación
MZ21-1	AAA0149CYTO	40075267	URBANIZACIONES Y CONSTRUCC. VILLA NELLY LTDA.	En expropiación
MZ21-2	AAA0149CYUZ	40075268	LIGIA MOLANO GOMEZ	En expropiación
MZ21-3	AAA0149CYWF	40075269	URBANIZACIONES Y CONSTRUCC. VILLA NELLY LTDA.	En expropiación
MZ21-4	AAA0149CYXR	40075270	VICTOR JULIO MANRIQUE TORRES	En expropiación
MZ21-5	AAA0149CYYX	40075271	JORGE ALBERTO MANRIQUE MORENO	En expropiación
MZ21-7	AAA0149CZAW	40075273	URBANIZACIONES Y CONSTRUCC. VILLA NELLY LTDA.	En expropiación
MZ21-15	AAA0149CZKC	40075281	URBANIZACIONES Y CONSTRUCC. VILLA NELLY LTDA.	En expropiación
MZ21-16	AAA0149CZLF	40075282	URBANIZACIONES Y CONSTRUCC. VILLA NELLY LTDA.	En expropiación
MZ22-20	AAA0149CWFT	40075321	URBANIZACIONES Y CONSTRUCC. VILLA NELLY LTDA.	En expropiación
MZ22-21	AAA0149CWHY	40075322	URBANIZACIONES Y CONSTRUCC. VILLA NELLY LTDA.	En expropiación
MZ22-22	AAA0149CWHJ	40075323	URBANIZACIONES Y CONSTRUCC. VILLA NELLY LTDA.	En expropiación
MZ22-23	AAA0149CWLK	40075324	URBANIZACIONES Y CONSTRUCC. VILLA NELLY LTDA.	En expropiación
MZ22-24	AAA0149CWLW	40075325	URBANIZACIONES Y CONSTRUCC. VILLA NELLY LTDA.	En expropiación
MZ22-28	AAA0149CWPP	40075329	PEDRO GARCIA LOPEZ - PEDRO GARCIA GONZALEZ	En expropiación
MZ22-29	AAA0149CWRU	40075330	LUZ YOLANDA VARGAS - CESAR A. TORRES	En expropiación
MZ22-1	AAA0149CXCN	40075302	MIGUEL ANGEL NARVAEZ TORRES	En expropiación
MZ22-2	AAA0149CXDE	40075303	ROSA ELENA COLMENAREZ VELOZA - MARCELINO SORIANO	En expropiación
MZ22-3	AAA0149CXEP	40075304	ANA TEODORA VEGA SIERRA	En expropiación
MZ22-4	AAA0149CXFZ	40075305	URBANIZACIONES Y CONSTRUCC. VILLA NELLY LTDA.	En expropiación

No. Predio	Chip	Matricula	Anterior Propietario	Estado de Adquisición
MZ22-5	AAA0149CXHK	40075306	URBANIZACIONES Y CONSTRUCC. VILLA NELLY LTDA.	En expropiación
MZ22-6	AAA0149CXJZ	40075307	JOSE URIAS LAMPREA BURGOS	En expropiación
MZ22-8	AAA0149CXLF	40075309	URBANIZACIONES Y CONSTRUCC. VILLA NELLY LTDA.	En expropiación
MZ22-9	AAA0149CXMR	40075310	URBANIZACIONES Y CONSTRUCC. VILLA NELLY LTDA.	En expropiación
MZ22-11	AAA0149CXOM	40075312	URBANIZACIONES Y CONSTRUCC. VILLA NELLY LTDA.	En expropiación
MZ22-12	AAA0149CXPA	40075313	CARLOS JULIO ROMERO	En expropiación
MZ22-13	AAA0149CXRJ	40075314	URBANIZACIONES Y CONSTRUCC. VILLA NELLY LTDA.	En expropiación
MZ22-14	AAA0149CXSY	40075315	URBANIZACIONES Y CONSTRUCC. VILLA NELLY LTDA.	En expropiación
MZ22-15	AAA0149CXTD	40075316	URBANIZACIONES Y CONSTRUCC. VILLA NELLY LTDA.	En expropiación
MZ22-16	AAA0149CXUH	40075317	CARLOS JULIO ROMERO	En expropiación
MZ22-17	AAA0149CXWW	40075318	URBANIZACIONES Y CONSTRUCC. VILLA NELLY LTDA.	En expropiación
MZ22-18	AAA0149CXXS	40075319	URBANIZACIONES Y CONSTRUCC. VILLA NELLY LTDA.	En expropiación
MZ22-19	AAA0149CXYN	40075320	URBANIZACIONES Y CONSTRUCC. VILLA NELLY LTDA.	En expropiación

# PARQUE ECOLÓGICO DISTRITAL HUMEDAL TECHO

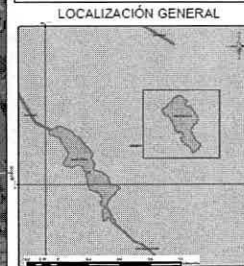


  
 Contrato Interadministrativo  
 9-99-24300-1255-2018  
 Empresa Aguas de Bogotá S.A. ESP y  
 Empresa de Acueducto y Alcantarillado de Bogotá ESR

**CONVENCIONES**

- POT100
- IDECA-Septiembre 2016
- Mantenimiento Integral 4.53 Ha
- Mantenimiento Integral FA 0.44 Ha

Nota: Se realizará un ciclo de Mantenimiento Integral



<b>AB</b> Empresa de Acueducto y Alcantarillado de Bogotá		
<b>HUMEDAL "TECHO"</b> METAS DE INTERVENCIÓN DICIEMBRE 2016		
Código	01	Fecha
Yilia Arcila Forero	Julio Martínez Ortega	Normandie Sánchez
Escala	1:500	Hoja
1/1		AG

## MANTENIMIENTO

Desde la misionalidad de la Gerencia Corporativa Ambiental "conservación, recuperación y mantenimiento de Humedales"


Dentro del marco del convenio "9-07-24300-0450-2017 y del contrato interadministrativo 9-99-24300-1255-2018, se ha realizado mantenimiento periódico en el Humedal Techo. Mostrando los siguientes resultados de avance en la intervención:

Mantenimiento de Franja Terrestre (Ha)	Apertura de Espejo de Agua (Ha)
8,69	2,73

## RECUPERACION PREDIAL

Desde la Empresa de Acueducto y Alcantarillado de Bogotá - ESP se ha venido asistiendo a la comisión conjunta para recuperación del PEDH Techo, donde intervienen algunas entidades de control y de gestión como lo es Personería de Bogotá, Secretaría Distrital de Ambiente, Alcaldía Local de Kennedy, Secretaría de Gobierno Distrital, Veeduría Distrital entre otros, los cuales están a la espera del fallo de segunda instancia de la Acción Popular No. 25000-23-15-000-2005-02358-00, de manera que se asignen los lineamientos, responsables y entidades competentes para los procesos de recuperación de predios construidos sobre el área protegida de humedal.

# PARQUE ECOLÓGICO DISTRITAL HUMEDAL BURRO\_ ESTADO PREDIAL



## ESTADO PREDIAL

La Empresa de Acueducto y Alcantarillado de Bogotá - ESP identificó para su adquisición 11 predios de propiedad privada, de los cuales 4 ya fueron adquiridos por la Empresa, 4 en proceso de expropiación, 1 en enajenación voluntaria y 2 predios de propiedad del Distrito

## PREDIO LA TORTUGA

identificado con la Matrícula Inmobiliaria: No.50S-59833 y dirección AK 86 7D 35 de propiedad de CENTRO LOGÍSTICO DE SERVICIOS INTEGRALES CELSI S.A, se adelanta proceso de expropiación ante el Juzgado 49 Civil de Circuito, con demanda notificada por conducta concluyente el 12 de septiembre de 2018.

La oferta de compra presentada mediante oficio No. 25200-2007-0016 del 15-junio-2007, corresponde a un área total de 20.313.49 M2; sin embargo, dentro el proceso de expropiación solo se efectuará el pago sobre un área de 4.603,08 M2 ubicada en ZMPA por un valor de \$59.762.040.00 M/CTE, y el área restante de 15.716.41 M2 valorados a \$0.00 por encontrarse ubicados en el cuerpo de agua del Humedal El Burro.

Se trasladó copia de la comunicación a la Alcaldía Local de Kennedy que como propietaria del predio, debe presentar el informe de avance con respecto a las proyecciones de utilización del predio objeto de estudio en conjunto con la CAR.



# PARQUE ECOLÓGICO DISTRITAL HUMEDAL BURRO\_ ESTADO PREDIAL

No. Predio	CHIP	MATRICULA	Anterior Propietario	Estado de Adquisición
0	AAA0209BEMS	50C1592773	SOCIEDAD EL RECODO DEL TINTAL S.A.S.	En estudio
1	AAA0137PKHY	50S598334	CELSI S.A.	En expropiación
2	AAA0160UDAF	50C1504185	LENGUAJE URBANO LTDA	En expropiación
3	AAA0160UKFZ	50C1325845	RAFAEL MARTIN SORIANO	En estudio
4	AAA0160UKHK	50C1325844	RAFAEL MARTIN SORIANO	En estudio
5	AAA0160UKEP	50C1327035	RAFAEL MARTIN SORIANO	En estudio
6	AAA0160UKDE	50C1327034	RAFAEL MARTIN SORIANO	En estudio
7	AAA0160UJRU	50C1327338	RAFAEL MARTIN SORIANO	En estudio
8	AAA0160UJSK	50C1327036	RAFAEL MARTIN SORIANO	En estudio
9	AAA0160UJPP	50C1327339	RAFAEL MARTIN SORIANO	En estudio
10	AAA0160UJOE	50C1327337	RAFAEL MARTIN SORIANO	En estudio
12	AAA0219NKTD	50C1787439	LIDA MARINA VELA GONZALEZ	En expropiación
12A	AAA0219NKSJ	50C1787450	LIDA MARINA VELA GONZALEZ	En expropiación
13	AAA0219NKUH	50C1782034	LENGUAJE URBANO LTDA	En estudio
14	AAA0217NDZM	50C1779276	EAB-ESP	Adquirido
15	AAA0137PJYN	50C1251086	REPRESENTACIONES Y DISTRIBUCIONES REYDIS LTDA.	En enajenación
16	AAA0215OWYX	50C1760866	EAB-ESP	Adquirido
17	AAA0186MCDE	50C1592798	LUZ ANGELA VANEGAS ROLDAN	En estudio
18	AAA0148LLUH	50C1493212	DISTRITO CAPITAL DE BOGOTA	Propiedad del Distrito
19	AAA0227WTZM	50C1805228	EAB-ESP	Adquirido
20	AAA0137PNWW	50C1387337	JOSE EDGAR MORENO LOPEZ	Estudio
21	AAA0148LMKL	50C1493211	DISTRITO CAPITAL DE BOGOTA	Propiedad del Distrito
22	AAA0160UDXR	50C1518772	U. C. N SOCIEDAD FIDUCIARIA	En expropiación

## MANTENIMIENTO

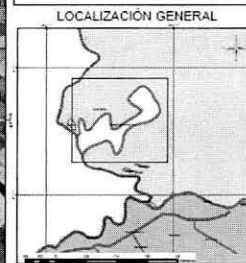

Desde la misionalidad de la Gerencia Corporativa Ambiental "conservación, recuperación y mantenimiento de Humedales"

Dentro del marco del convenio "9-07-24300-0450-2017 y del contrato interadministrativo 9-99-24300-1255-2018, se ha realizado mantenimiento periódico en el Humedal del Burro.

Mostrando los siguientes resultados de avance en la intervención:

Mantenimiento de Franja Terrestre (Ha)	Apertura de Espejo de Agua (Ha)
36,11	0,11

# PARQUE ECOLÓGICO DISTRITAL HUMEDAL MEANDRO DEL SAY



<b>A8</b>		
HUMEDAL "MEANDRO DEL SAY" METAS DE INTERVENCIÓN DICIEMBRE 2018		
Fecha:	01	Fecha: Diciembre 2018
Por: Vira Arcia Forero	Por: Julio Hernandez Ortega	Por: Normanvel Sánchez
Por: sp	Por: 1:2.000	Por: A8

## PROCESO DE RECUPERACION DE DEFICIT HIDRICO

se encuentra en proceso la firma de un convenio interadministrativo entre la Corporación Autónoma de Cundinamarca CAR y la EAAB ESP, con el fin de contratar una consultoría que determine la mejor alternativa para generar el suministro hídrico y posibilitar las funciones ecosistémicas propias de éste tipo de espacios de conservación.

## MANTENIMIENTO

Desde la misionalidad de la Gerencia Corporativa Ambiental "conservación, recuperación y mantenimiento de Humedales"

Dentro del marco del convenio "9-07-24300-0450-2017 y el contrato interadministrativo 9-99-24300-1255-2018, se ha realizado mantenimiento periódico en el Humedal Meandro del Say.

Mostrando los siguientes resultados de avance en la intervención:


Mantenimiento de Franja Terrestre (Ha) 27,06
---

## GESTION PREDIAL





La Empresa de Acueducto y Alcantarillado de Bogotá no tiene ningún proceso de compra predial dentro del Humedal.

# PARQUE ECOLÓGICO DISTRITAL HUMEDAL CAPELLANIA

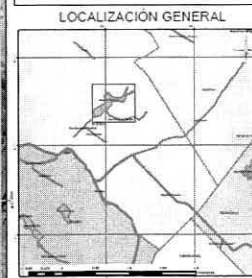


  
 Contrato Interadministrativo  
 9-99-24300-1255-2018  
 Empresa Aguas de Bogotá S.A. E.S.P. y  
 Empresa de Acueducto y Alcantarillado de Bogotá E.S.P.

**CONVENCIONES**

-  POT100
-  Humedal
-  Mantenimiento Integral 14.52 Ha
-  Mantenimiento Integral FA 0.80 Ha

Nota: Se realizarán dos ciclos de mantenimiento integral.



AB

HUMEDAL "CAPELLANIA" METAS DE INTERVENCIÓN DICIEMBRE 2018			
Orden	01	Fecha	Diciembre 2018
Vista	Artesia Forero	Elaborado por	Julio Martínez Ortega
Revisado por	Norman Sánchez	Fecha	11/3/2018
Tramo	AD		

## MANTENIMIENTO

Desde la misionalidad de la Gerencia Corporativa Ambiental "conservación, recuperación y mantenimiento de Humedales"

Dentro del marco del convenio "9-07-24300-0450-2017 y el contrato interadministrativo 9-99-24300-1255-2018, se ha realizado mantenimiento periódico en el Humedal Capellanía.

Mostrando los siguientes resultados de avance en la intervención:

Mantenimiento de Franja Terrestre (Ha)	Apertura de Espejo de Agua (Ha)
61,74	1,71

## ESTADO PREDIAL

para este Humedal se suscribió el Convenio Interadministrativo de Cooperación No. 030 del 11 de noviembre de 2009 con la Secretaría Distrital de Ambiente, ", a través del cual se profirió la resolución No. 0596 de fecha 25 de agosto de 2011, por el cual acotó y declaró de utilidad pública la franja de terreno requerida para la ejecución de las obras de recuperación ambiental de dicho Humedal.



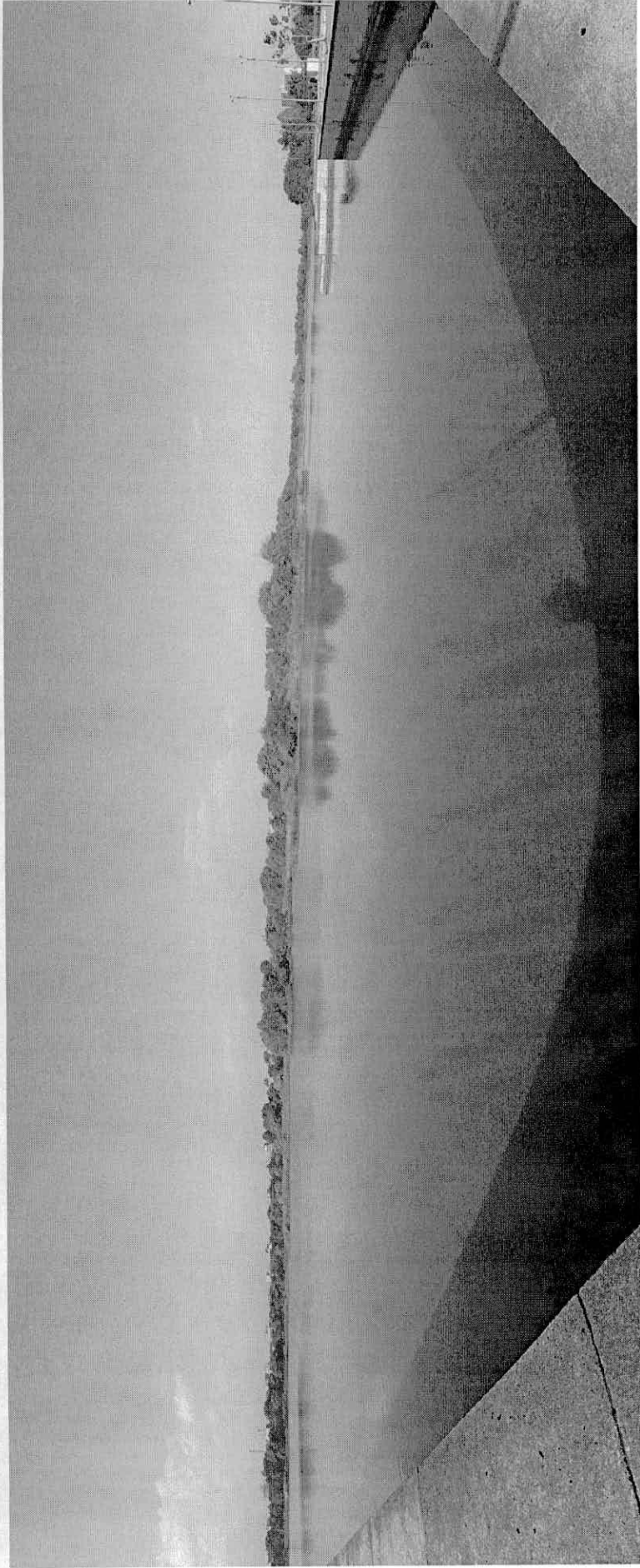
# PARQUE ECOLÓGICO DISTRIAL HUMEDAL CAPELLANIA

## ESTADO PREDIAL

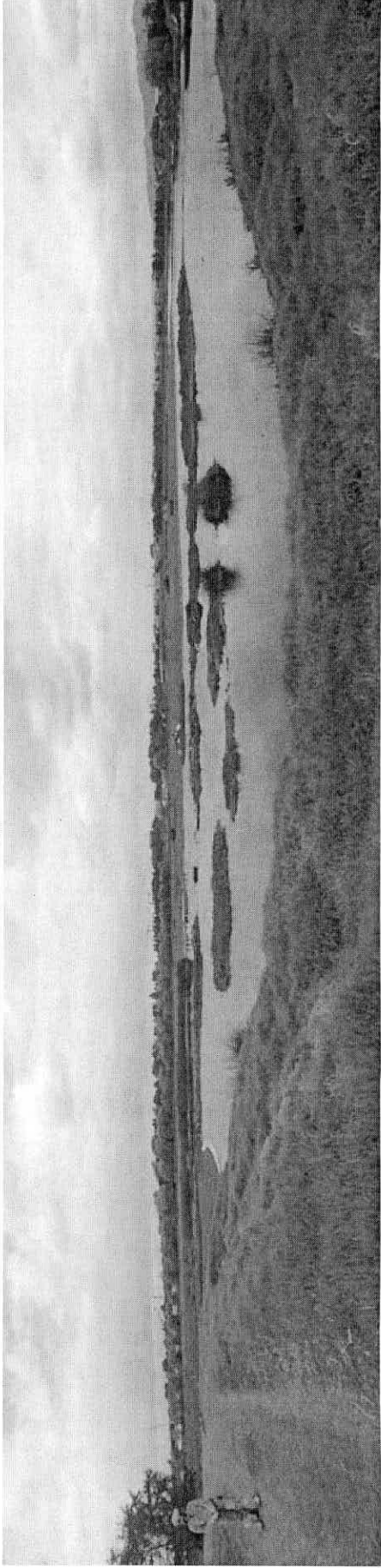
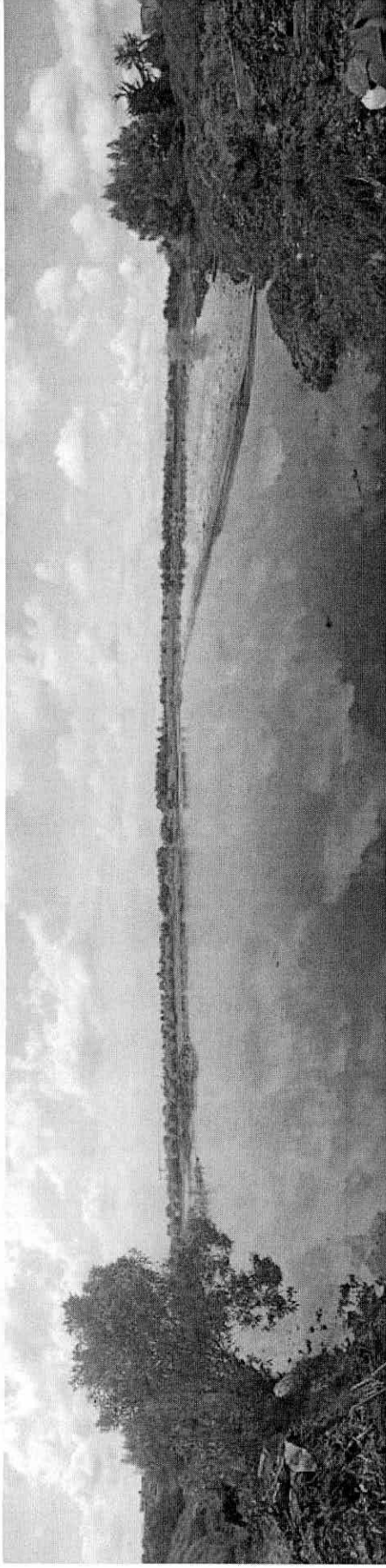
Los predios identificados para adquisición parcial corresponden a ocho (8) de propiedad privada, los cuales se describen a continuación y ya fueron adquiridos, y se encuentran en proceso de mutación catastral.

No. Predio	Chip	Matricula	Anterior Propietario	Estado de Adquisición
12	AAA0170LNFT	50C-1978260	OCTAVIO SARMIENTO	Adquirido
13	AAA0264JXFT AAA0264JXJH AAA0264JXKL	50C-2025786 50C-2025788 50C-2025789	EMMA GARZON CRUZ	Adquirido
19	AAA0266FMPA	50C-2034232	INDUSTRIAL DE GASEOSAS S.A.	Adquirido
20	AAA0267LOJH AAA0267LOHY	50C-2029837 50C-2034288	INDUSTRIAL DE GASEOSAS S.A.	Adquirido
24	AAA0257TNYX AAA0257TNXR	50C-1924729 50C-1924788	INELSO S.A. CHALLENGER	Adquirido
32	AAA0078ROYX	50C-2040530 50C-2040531 50C-2040532	VIPACON	Adquirido
6	AAA0161RMLF	50C-1465969	FIDUCIARIA TEQUENDAMA S. A.	Adquirido
43	AAA0161RMHK	50C-1501027	FIDUCIARIA TEQUENDAMA S. A.	Adquirido

# PARQUE ECOLÓGICO DISTRITAL HUMEDAL JUAN AMARILLO



# PARQUE ECOLÓGICO DISTRITAL HUMEDAL JUAN AMARILLO





# PARQUE ECOLÓGICO DISTRICTAL HUMEDAL JUAN AMARILLO



## MANTENIMIENTO

Desde la misionalidad de la Gerencia Corporativa Ambiental "conservación, recuperación y mantenimiento de Humedales"

Dentro del marco del convenio "9-07-24300-0450-2017 y el contrato interadministrativo 9-99-24300-1255-2018, se ha realizado mantenimiento periódico en el Humedal Juan Amarillo.

Mostrando los siguientes resultados de avance en la intervención:

Mantenimiento de Franja Terrestre (Ha)	Apertura de Espejo de Agua (Ha)
239,93	24,19

# PARQUE ECOLÓGICO DISTRITAL HUMEDAL JUAN AMARILLO

## AVANCE DE PLAN DE IDENTIFICACION Y CORRECCION DE CONEXIONES ERRADAS PICCE

La Empresa de Acueducto y Alcantarillado de Bogotá - ESP en el año 2015 estructuró el Plan de Identificación y Corrección de Conexiones Erradas –PICCE, el cual tiene un periodo para su implementación 2015-2025.

El avance a la fecha en el Humedal Juan Amarillo se ha encontrado 478 conexiones erradas de las cuales se han eliminado 409.

La División Servicio Alcantarillado Zona 1 de la Empresa, suscribió el Contrato de Obra No. 1-01-31100- 1443-2018, cuyo objeto es: "Identificación y corrección de conexiones erradas del Humedal Juan Amarillo en el marco del plan de identificación de conexiones erradas (PICCE Zona 1 y Zona 2), en atención de la acción popular 479-01 Saneamiento del Río Bogotá."

## EJECUCION CONVENIO 1031

Objeto: Actualización de estudios, diseños y construcción por fases de las obras de Adecuación Hidrogeomorfológica y la Restauración Ecológica del Brazo del Humedal Juan Amarillo \$3.824.825.024.

Bajo este convenio se licitó en el mes de diciembre de 2018 una consultoría.

Consultoría con numero 1-2-24300-1358-2018 Objeto: Consultoría para la Actualización, Complementación, Ajuste a los estudios y diseños detallados para la Adecuación Hidrogeomorfológica y un Sistema de Tratamiento para el Humedal Juan Amarillo en el sector denominado Brazo del Humedal.

Valor: \$ 501.030.979

Fecha adjudicación: 26 diciembre 2018

Fecha inicio: 28 enero 2019

Fecha terminación: 27 julio 2019

El Consultor ha entregado el Producto No.1 "Estado del Arte"

Avance Físico: 20%

Avance Financiero: 15%

Avance Tiempo: 16.67%

# PARQUE ECOLÓGICO DISTRITAL HUMEDAL JUAN AMARILLO

## CONSULTORÍA 1-2-24300-1358-2018



**Objeto:** Consultoría para la Actualización, Complementación, Ajuste a los estudios y diseños detallados para la Adecuación Hidrogeomorfológica y un Sistema de Tratamiento para el Humedal Juan Amarillo en el sector denominado Brazo del Humedal.

### PRODUCTO No.1

- ✓ Estado del arte

### PRODUCTO No.2

- ✓ Inventario y análisis insitu para el sector brazo del humedal juan amarillo

### PRODUCTO No.3

- ✓ Análisis de las alternativas y diseño alternativa seleccionada

### PRODUCTO No.4

- ✓ Presupuesto- especificaciones

### AVANCE EJECUCION CONSULTORIA

- ✓ Topografía al 70%
- ✓ Batimetría al 30%
- ✓ Campaña medición Calidad del Agua: 90%
- ✓ Datos Hidrológicos 65%
- ✓ Análisis con expertos para el Biotratamiento 40%



# PARQUE ECOLÓGICO DISTRITAL HUMEDAL CONEJERA

**"ACCIONES ADELANTADAS PARA EXTRACCIÓN DE LODO Y CONSERVACIÓN DEL ECOSISTEMA DEL PRINCIPAL AFLUENTE DEL HUMEDAL QUEBRADA LA SALITROSA".**

El Instituto Distrital de Gestión del Riesgo y Cambio Climático-IDIGER y la Empresa Aguas de Bogotá S.A. E.S.P., suscribieron el Convenio Interadministrativo No. 9-07-30500-1010-2017 de 03 de noviembre de 2017, objeto: General es aunar esfuerzos técnicos, operativos, administrativos y financieros entre la Empresa de Acueducto, Alcantarillado y Aseo de Bogotá (EAB), El Instituto Distrital de gestión del riesgo y cambio climático – IDIGER y Aguas de Bogotá S.A. E.S.P., para dar continuidad con el retiro de residuos sólidos de canales, quebradas y estructuras del área urbana de la ciudad, aportando al cuidado del recurso hídrico, el bienestar de los ciudadanos y la reducción del riesgo por inundaciones.

Mes de intervención	Metros Lineales Intervenido	RESIDUOS EXTRAÍDOS EN M3				MANEJO SILVICULTURAL
		No Aprovechables	Sedimentos	Vegetal	Total Residuos recolectados en (m3)	Corte de Césped (m2)
nov-17	122,6	0	0	0	0	0
dic-17	540,4	0	75	165	240	0
ene-18	364	0	60	60	120	0
feb-18	250	225	105	0	330	0
mar-18	151,4	30	75	0	105	0
abr-18	0	15	90	0	105	0
jul-18	280	0	0	0	0	0
ago-18	601	0	0	0	0	0
sep-18	151,75	0	60	0	60	9470
oct-18	151,75	0	180	60	240	4154,5
nov-18	151,75	0	60	0	60	0
dic-18	151,05	0	30	0	30	0
ene-19	126,54	0	60	0	60	0
<b>Total general</b>	<b>3042,24</b>	<b>270</b>	<b>795</b>	<b>285</b>	<b>1350</b>	<b>13624,5</b>

# PARQUE ECOLÓGICO DISTRICTAL HUMEDAL CONEJERA

Registro Fotográfico N° 1. Intervención Quebrada Salitrosa Convenio 9-07-30500-1010-2017



ANTES



DESPUES



ANTES




DESPUES



# PARQUE ECOLÓGICO DISTRITAL HUMEDAL CONEJERA


Registro Fotográfico N° 1. Intervención Quebrada Salitrosa Convenio 9-07-30500-1010-2017




ANTES




DESPUES



ANTES



DESPUES





# PARQUE ECOLÓGICO DISTRITAL HUMEDAL CONEJERA

Registro Fotográfico N° 1. Intervención Quebrada Salifrosa Convenio 9-07-30500-1010-2017



ANTES



DESPUES



ANTES



DESPUES



DESPUES



ANTES



DESPUES

# PARQUE ECOLÓGICO DISTRICTAL HUMEDAL LA ISLA



*¿Qué actividades se tienen previstas para continuar su recuperación y estado actual del PMA?*

- ✓ realizar la consultoría de actualización de sistema de Bio-tratamiento para mitigar el estrés hídrico que se presenta en el humedal por encontrarse en un sistema subxerofítico. Lo anterior, se desarrollará en el marco del Convenio 9-07-301000-1020-2017, celebrado entre la EAAB-ESP y el Fondo de Desarrollo Local de Bosa, cuyo estado actual se encuentra en proceso de contratación. Igualmente, se ejecutará la propuesta presentada por el consultor, el cual se tiene proyectado contratarse en el segundo semestre de 2019
- ✓ Desde 2017 se firmó el convenio No. 9-07-30100-1020-2017, que tiene como objeto "La EAAB y el Fondo se comprometen a aunar esfuerzos, recursos humanos, técnicos, físicos, administrativos, jurídicos y financieros, para la rehabilitación, mitigación y prevención de los cuerpos de agua, así como la restauración, preservación, control, rehabilitación ecológica y paisajística en las zonas de ronda y/o cuerpos de agua de la localidad de Bosa, de acuerdo con el Plan de Desarrollo Local de Bosa correspondiente al periodo 2017-2020", en uno de sus componentes se busca contar con un Biofiltro para alimentar las aguas del Humedal.

- ✓ como producto de la actualización del Plan de Manejo Ambiental del PEDH Tibanica, el cual viene siendo adelantado por la SDA con el apoyo técnico de la EAAB-ESP, se programará la fase 3 en el tercio medio del humedal (30% área total actual), sector en el cual se evidencia con más fuerza la problemática de estrés Hídrico del Humedal Tibanica.



# PARQUE ECOLÓGICO DISTRITAL HUMEDAL JABOQUE



*Situación actual para la recuperación integral acuática y terrestre, informe sobre medidas tomadas frente a la contaminación por basuras y escombros, avance en el programa de identificación e intervenciones de conexiones erradas*

## MANTENIMIENTO

Desde la misionalidad de la Gerencia Corporativa Ambiental "conservación, recuperación y mantenimiento de Humedales"

Dentro del marco del convenio "9-07-24300-0450-2017 y el contrato interadministrativo 9-99-24300-1255-2018, se ha realizado mantenimiento periódico en el Humedal Jaboque.

Mostrando los siguientes resultados de avance en la intervención:

Mantenimiento de Franja Terrestre (Ha)	Apertura de Espejo de Agua (Ha)
112,06	8,76


# PARQUE ECOLÓGICO DISTRITAL HUMEDAL JABOQUE



# PARQUE ECOLÓGICO DISTRITAL HUMEDAL JABOQUE



ANTES



DESPUES



ANTES




DESPUES



DESPUES




ANTES



DESPUES




# PARQUE ECOLÓGICO DISTRITAL HUMEDAL JABOQUE



ANTES




DESPUES



ANTES



DESPUES



# PARQUE ECOLÓGICO DISTRITAL HUMEDAL JABOQUE



## ESTADO AVANCE PLAN DE INTERVENCIÓN Y CORRECCIÓN DE CONEXIONES ERRADAS PICCE

- ✓ Frente a las conexiones erradas, la Empresa de Acueducto y Alcantarillado de Bogotá- ESP en el año 2015 estructuró el Plan de Identificación y Corrección de Conexiones Erradas –PICCE, el cual tiene un periodo para su implementación 2015-2025; en el avance a la fecha, se ha encontrado para Jaboque 161 conexiones erradas de las cuales se encuentran diseñadas 98.
- ✓ Dentro del marco del Contrato 1-02-32100-01206-2017 se tiene como objeto la "Identificación, diseño y corrección de las Conexiones Erradas PICCE Fase II, Cuenca Salitre Fase I en el área de influencia zona 2". El valor de la obra es de Dos mil setecientos veintitrés millones, seiscientos treinta y tres mil, setecientos veinte tres pesos (\$2.723.633.723), donde se intervendrán aproximadamente 1.800 ml de tubería y se corregirán cerca de 38 conexiones erradas de las 161 identificadas



# CANALES

**Planes de Manejo y contingencia para dar solución a la problemática de contaminación por basuras y escombros, contaminación por aguas residuales, deterioro, desbordamiento, caída de pared de recubrimiento y de invasión de las rondas de los canales”.**

La Empresa de Acueducto y Alcantarillado de Bogotá – ESP. junto con el Instituto Distrital de Gestión del Riesgo y Cambio Climático – IDIGER y Aguas de Bogotá S.A. ESP, en el marco del Convenio 9-07-30500-1010-2017 cuyo objeto es "Aunar esfuerzos técnicos, operativos, administrativos y financieros entre la Empresa de Acueducto, Alcantarillado y Aseo de Bogotá (EAB), el Instituto Distrital De Gestión Del Riesgo y Cambio Climático – IDIGER y Aguas de Bogotá S.A. E.S.P., para dar continuidad con el retiro de residuos sólidos de canales, quebradas y estructuras del área urbana de la ciudad, aportando al cuidado del recurso hídrico, el bienestar de los ciudadanos y la reducción del riesgo por inundaciones”.

- ✓ Despaste de losas y taludes
- ✓ Deshierbe de Bermas, Losas y Taludes
- ✓ Manejo Sedimentos, material de arrastre y/o lodos
- ✓ Corte de Césped
- ✓ Repique de árboles caídos y/o Ramas de Gran tamaño
- ✓ Plateo

## **PLAN DE INTERVENCION Y CORRECCION DE CONEXIONES ERRADAS PICCE**

Adicionalmente, la EAAB-ESP adelanta el Plan de Identificación y Corrección de Conexiones Erradas –PICCE (2015-2025), el cual se encuentra constituido por tres estrategias para las conexiones erradas:

**Medidas Preventivas.** Para el desarrollo de esta línea de acción, se plantean los siguientes enfoques: a) Comunicación y Divulgación, b) Técnicas, y c) Gestión interinstitucional y gremial.

**Medidas Correctivas:** Contiene actividades de tipo operativo que van desde la identificación de áreas críticas de la ciudad con conexiones erradas, determinación de la procedencia, el diseño y corrección.

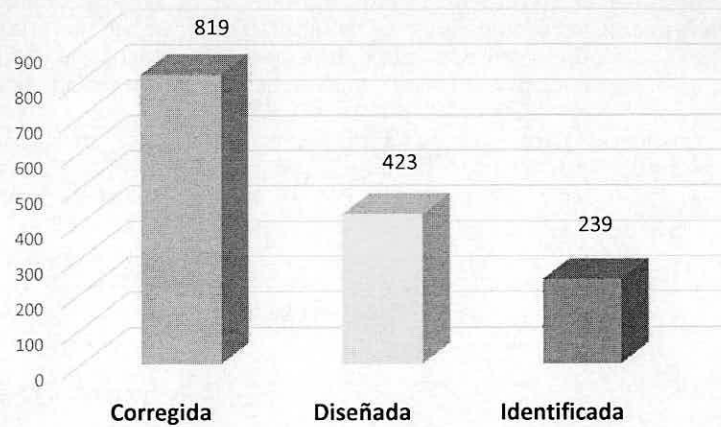
**Medidas de Seguimiento y Control:** El objetivo de esta estrategia es hacer seguimiento a las correcciones que hagan los usuarios o la Empresa, en el marco de los objetivos ambientales establecidos con la autoridad ambiental.

# CANALES

## AVANCE PLAN DE INTERVENCIÓN Y CORRECCIÓN DE CONEXIONES ERRADAS PICCE

El avance a la fecha para Bogotá se ha trabajado 1481 conexiones erradas, las cuales se muestra en la siguiente grafica el estado.

ESTADO DE CONEXIONES ERRADAS



Cuerpo Hídrico	Corregida	Diseñada	Identificada	Total general
Callejas	13	8		21
Canal Canoas			2	2
Canal Castilla		26	4	32
Canal Cundinamarca	3	2	4	9
Canal Fucha	101	42	9	152
Canal Los Angeles	1		6	7
Canal Magdalena	6	150	3	159
Canal Tintal II		13		13
Chiguaza			44	44
Contador	22	8		30
Córdoba	70	25		95
Jaboque		98	63	161
Juan Amarillo I	409		69	478
La Castellona			2	2
La Conejera	19			19
Molinos	32			32
PONDAJE ALAMEDA		5		5
RIO BOGOTA			2	2
RIO BOGOTA			4	4
RIO FUCHA		10	10	20
Salitre			1	1
San Antonio	1	6	2	9
San Cristóbal	8	3		11
San Francisco	9	9		18
Serrezuela		1		1
Torca	124	14	9	147
Tunjuelo			1	1
Yomasa			3	3
En estudio	1	1	1	3
<b>Total general</b>	<b>819</b>	<b>423</b>	<b>239</b>	<b>1481</b>

# CANALES

## CONTRATOS DE RENOVACIÓN EN LOS DIFERENTES CANALES \_ ADELANTADOS DESDE LA DIRECCION DE RED TRONCAL

### Canal Comuneros y Canal Fucha

Contrato de Obra No. 1-01-25500-1211-2017

Objeto: Obras de renovación en sectores críticos del Canal Comuneros - Localidad de Puente Aranda, así como del Canal Fucha - Localidad Antonio Nariño y Puente Aranda.

Estado: En ejecución

### Canal Córdoba

Contrato de Obra No. 1-01-25500-01201-2017

OBJETO: obras de renovación de los sectores críticos del Canal Córdoba y renovación tramo crítico del interceptor derecho – Localidad Suba.

Estado: En ejecución

### Canales Contador y Callejas

La EAAB-ESP en el marco del contrato No. 2-02-25500-0964-2016 suscrito con la empresa Consorcio Canales Bogotá, realizó los diagnósticos y diseños para la renovación de los sectores identificados como críticos, con el fin de solucionar los siguientes problemas identificados:

- ✓ Rotura y pérdida de losa por presión de poros y socavación.
- ✓ Agrietamiento losas por presiones hidráulicas tras las losas.
- ✓ Levantamiento de losas por hundimientos debido a árboles foráneos.
- ✓ Basculamiento y hundimiento de bermas por presencia de árboles foráneos.
- ✓ Desplazamiento de bermas y agrietamiento de losas por presencia de árboles foráneos y canales de descarga.
- ✓ Levantamiento de bermas por árboles y hundimiento talud natural.
- ✓ Levantamiento y desplazamiento de bermas por la presencia de árboles foráneos con raíces en suelos lacustres, susceptibles al fenómeno de expansión y contracción.
- ✓ Fractura de losas inclinadas.
- ✓ Levantamiento de juntas.
- ✓ Socavación de losas de fondo.
- ✓ Contrapendientes.

# CANALES

Los tramos diagnosticados, fueron los siguientes:

## Canal Contador:

- Tramo 1 Sobre a Av. Calle 134 entre Av. Carrera10 y la Av. Carrera 19
- Tramo 2 Localizado sobre la Carrera 19 entre la Calle 134 y Calle 131A
- Tramo 3 Localizado sobre la Carrera 19 entre la Calle 134 y Calle 127

## Canal Callejas:

- Tramo 1 Ubicado sobre la Av. Calle 127 entre la Carrera 18A y Carrera 21
- Tramo 2 Ubicado sobre la Calle 127 entre la Carrera 46 y Carrera 53A

**CANAL SALITRE Y LOS AFLUENTES DE LA CUENCA**, como producto del contrato realizado con la empresa Consorcio Canales Bogotá, en el marco del contrato N° 2-02-2550000964-2016, se elaboró la "Evaluación y diseño de las obras necesarias para la renovación de las losas defectuosas en los sectores identificados como críticos en los canales Molinos, Salitre, Arzobispo, Rio negro, el Virrey y canal Norte, que hacen parte de la Cuenca Salitre".

Con lo anterior, la EAAB-ESP, realizó las invitaciones públicas ICSM 817 – 2018 e ICSM 818 – 2018, con el fin de contratar la ejecución y la interventoría de **"OBRAS DE RENOVACIÓN EN SECTORES CRÍTICOS DE LOS CANALES DE LA CUENCA SALITRE"**

Del proceso de selección, se suscribieron los contratos 1-15-25500-1262-2018 y 1-01-25500-1214-2018, con los que intervendrán los puntos críticos ubicados en los siguientes sectores:

RENOVACIÓN DE CANALES CUENCA EL SALITRE	
CANAL	UBICACION
CANAL MOLINOS	De la Calle 112 con Carrera 13 hasta la Calle 112 con Carrera 15
CANAL SALITRE	De la Carrera 69 H bis con Calle 87 hasta la Carrera 70 con Calle 86 A
CANAL ARZOBISPO	Desde la Cra 5 con Calle 40 la Transversal 25 A con Calle 45 B
CANAL RIONEGRO	Desde la Carrera 50 con Calle 90 hasta la Calle 90 con Carrera 59.
CANAL VIRREY	Desde la Calle 85 con Carrera 9 hasta la Calle 88 con Carrera 19 C.
CANAL DEL NORTE	Desde la Carrera 15 con Calle 147-55 hasta la Carrera 15 con Calle 134 A



GRACIAS



acueducto  
AGUA Y ASESORAMIENTO DE BOGOTÁ

MPFUD001F07-01



ALCALDÍA MAYOR  
DE BOGOTÁ D.C.

BOGOTÁ  
MEJOR  
PARA TODOS

# POLÍTICA DE HUMEDALES DEL D.C.



ALCALDÍA MAYOR  
DE BOGOTÁ D.C.

SECRETARÍA DISTRITAL DE AMBIENTE

BOGOTÁ  
MEJOR  
PARA TODOS

# CONTENIDO

1. Parques Ecológicos Distritales de Humedal

2. Normatividad


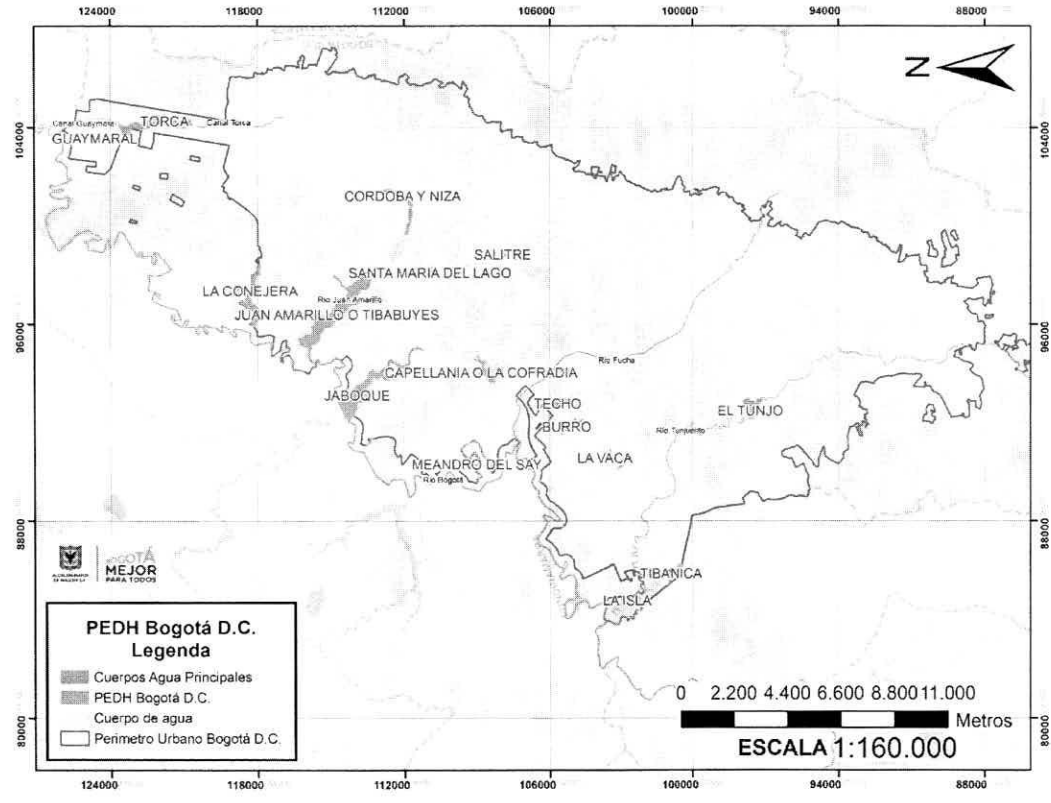


ALCALDÍA MAYOR  
DE BOGOTÁ D.C.

BOGOTÁ  
MEJOR  
PARA TODOS

SECRETARÍA DISTRITAL DE AMBIENTE






# 1. Parques Ecológicos Distritales de Humedal Declarados.

**BOGOTÁ MEJOR PARA TODOS**  
 ALCALDÍA MAYOR DE BOGOTÁ D.C.  
 SECRETARÍA DISTRITAL DE AMBIENTE





## Complejo de Humedales Urbanos del Distrito Capital



- Líder en Colombia en humedales urbanos acogidos por Ramsar
- 11 humedales que reciben apoyo internacional
- 667,38 hectáreas de humedales urbanos
- Ecosistemas que acogen variedad de especies vegetales, aves y mamíferos

#BOGOTÁESRAMSAR



ALCALDÍA MAYOR  
DE BOGOTÁ D.C.

BOGOTÁ  
MEJOR  
PARA TODOS

SECRETARÍA DISTRITAL DE AMBIENTE

## COMPLEJO DE HUMEDALES URBANOS DEL DISTRITO CAPITAL DE BOGOTÁ INCLUIDO EN LA LISTA DE HUMEDALES DE IMPORTANCIA INTERNACIONAL RAMSAR

Decreto 1468 del 6 de agosto de 2018,

*"Por el cual se adiciona una sección al Decreto 1076 de 2015, con el fin de designar al Complejo de Humedales Urbanos del Distrito Capital de Bogotá para ser incluido en la lista de Humedales de importancia internacional RAMSAR, en cumplimiento en lo dispuesto en la Ley 357 de 1997"*

No.	PARQUE ECOLOGICO DISTRITAL DE HUMEDAL-PEDH	RESOLUCIÓN DE APROBACIÓN
1	Humedal de Tibanka	Resolución SDA 0314 de 2007 (28 de febrero)
2	Humedal del Burro	Resolución SDA 4383 de 2008.
3	Humedal de Cardaba	Resolución SDA 1504 de 2008 (20 de junio)
4	Humedal de La Vaca	Resolución SDA 7473 de 2009. (30 de octubre)
5	Humedal de Capellanía	Resolución SDA 7474 de 2009. (30 de octubre)
6	Humedal de Santa María del Lago	Resolución SDA 7773 de 2009.
7	Humedal Juan Amarillo o Tibabuyes	Resolución SDA 3867 de 2010 (16 de mayo)
8	Humedal de Jaboque	Resolución conjunta CAR-SDA 01 de 2015
9	Humedales de Torca y Guaymaral	Resolución conjunta CAR-SDA 07 de 2015
10	Humedal de La Conejera	Resolución SDA 0069 de 2015. (26 de enero)
11	Humedal Yulo	PMA formulado en proceso de revisión para aprobación y aceptación

Decreto 1468 del 6 de agosto de 2018

Es necesario

Actualizar los PMA de las áreas protegidas que hacen parte del Complejo Humedales Urbanos del Distrito Capital de Bogotá, con el objetivo de construir el instrumento de planeación consolidado

La SDA realizó

Contratación de equipo técnico que iniciará las actividades para la actualización de los PMA de los PEDH priorizados que conforman el Complejo de Humedales



# Normatividad

Humedal Juan Amarillo



ALCALDÍA MAYOR  
DE BOGOTÁ D.C.

BOGOTÁ  
MEJOR  
PARA TODOS

SECRETARÍA DISTRITAL DE AMBIENTE

# Normatividad

**Ley 357 de 1997**  
Colombia se adhiere a la Convención  
RAMSAR

**Política Nacional para humedales  
interiores de Colombia (MADS) 2002**

**Política de Humedales del D.C**  
Decreto 624/07  
Modificado por Decreto 565/17  
(Recreación pasiva y usos - Suspendido)

**Plan de Acción Política**  
(Resolución SDA 02988/15)  
En proceso de actualización según  
Decretos 668/17 y 703/18

Resoluciones MADS 157/04 y  
196/06

**PMA (15 humedales)**  
12 aprobados y adoptados  
2 en proceso de aprobación  
1 en fase de consulta previa  
**PMA Complejo urbano Ramsar**  
(Decreto 1468/18)  
Complejo de humedales urbano

**Decreto 062/06**  
(Administración Humedales)  
**Modificado Decreto**  
**323/18**  
(Cerramientos perimetrales)





# Plan de Acción

## POLÍTICA DE HUMEDALES DEL DISTRITO CAPITAL


# Actualización Plan Acción Política Humedales

Decreto Distrital 668 de 2017, modificado por el Decreto 703 de 2018 (diciembre 03)

Los sectores y las entidades responsables de formular políticas públicas distritales deberán seguir las orientaciones definidas por el **CONPES D.C.** para su aprobación.

Las entidades responsables de las políticas públicas expedidas con anterioridad a la entrada en vigencia del Decreto, deberán elaborar o **actualizar su plan de acción a junio 05 de 2019.**

Versión institucional en la construcción de actualización del plan.





# Plan Acción Política Humedales

<b>ESTRATEGIAS</b>	<b>No. PROYECTOS</b>
<b>1. Investigación participativa y aplicada sobre los humedales del Distrito Capital y sus componentes socioculturales</b>	<b>2</b>
<b>2. Educación, comunicación y participación para la construcción social del territorio</b>	<b>5</b>
<b>3. Recuperación, protección y compensación</b>	<b>16</b>
<b>4. Manejo y Uso Sostenible</b>	<b>11</b>
<b>5. Gestión Interinstitucional</b>	<b>4</b>
<b>TOTAL</b>	<b>38</b>

# Proyectos Plan de Acción de la Política de Humedales

## 1. INVESTIGACIÓN PARTICIPATIVA Y APLICADA SOBRE LOS HUMEDALES Y SUS COMPONENTES SOCIOCULTURALES

1. Plan interinstitucional y comunitario de investigaciones

2. Plan Institucional de Monitoreo Biótico y Físico-Químico y Evaluación con Participación Comunitaria de los Procesos de Recuperación

## 2. EDUCACIÓN, COMUNICACIÓN Y PARTICIPACIÓN PARA LA CONSTRUCCIÓN SOCIAL DEL TERRITORIO

1. Programa de aulas ambientales

2. Agenda Distrital de encuentros de intercambio de experiencias y diálogo de saberes

3. Programa de espacios y mecanismos de comunicación y socialización

4. Programa de promoción de hábitos de vida saludable

5. Mesas territoriales



ALCALDIA MAYOR  
DE BOGOTÁ D.C.

**BOGOTÁ  
MEJOR  
PARA TODOS**

SECRETARÍA DISTRITAL DE AMBIENTE



**3. RECUPERACIÓN, PROTECCIÓN Y COMPENSACIÓN**

1. Programa de Identificación y corrección de conexiones erradas
2. Sistemas integrados de descontaminación
3. Sistemas de conducción de caudal ecológico
4. Plan de implementación de alternativas tecnológicas y de infraestructura en la red pluvial de la ciudad para armonizar la función de regulación hídrica de los humedales
5. Proyectos de reconfiguración hidrogeomorfológica
6. Conformación de humedales artificiales, como alternativa para la rehabilitación del valle aluvial del Río Bogotá
7. Recategorización de Humedales
8. Propuesta de modificación de las disposiciones del POT del D.C en lo correspondiente al suelo de protección en relación a los humedales

**3. RECUPERACIÓN, PROTECCIÓN Y COMPENSACIÓN**

9. Propuesta técnico científica para la definición de disposiciones jurídicas relacionadas con evaluación ambiental de alternativas para los proyectos, obras y actividades que afecten los humedales
10. Protocolo para la recuperación y rehabilitación ecológica
11. Sistema de seguimiento y alerta temprana para el control de agentes tensionantes
12. Esquema de compensación
13. Directrices para ejecutar programas Responsabilidad Social Empresarial hacia la recuperación y protección de los ecosistemas
14. Programa de Recuperación y Protección de los Humedales No Declarados
15. Programa de Conectividad Biológica con los Humedales a Nivel Local y Regional
16. Programa de revegetalización

**4. MANEJO Y USO SOSTENIBLE**

1. Lineamientos Científico-Técnicos Generales para la delimitación de áreas de humedal
2. Esquema distrital de seguridad y vigilancia permanente
3. Plan de saneamiento predial en humedales
4. Construcción de cerramiento perimetral en malla eslabonada
5. Modelo Público de Gestión Integral de Humedales
6. Adecuación de Senderos Ecológicos y Observatorios
7. Construcción del área de Administración con Criterios Ecológicos
8. Planes de Manejo del Patrimonio Arqueológico y Cultural
9. Planes de Manejo Ambiental para cada humedal

**4. MANEJO Y USO SOSTENIBLE**

10. Plan interinstitucional para la resolución jurídica de conflictos ambientales
11. Programa de gestión del riesgo

**5. GESTIÓN INTERINSTITUCIONAL**

1. Mesa de Humedales del Distrito Capital
2. Mesa de Humedales de la CISPAER
3. Sistema de Seguimiento a la implementación de la Política
4. Plan de financiación de la Política de Humedales



# Estructura Seguimiento a la Política de Humedales

## SISTEMA DE SEGUIMIENTO

### INSTRUMENTOS

Pedagógicos

Insumo

Recolección, Monitoreo y Seguimiento

Informe

### OPERACIÓN

Estructura organizacional

Actores

Responsabilidades

Rutinas

# Sistemas de Información

- Guías Manuales Procesos Y Procedimientos Y Sistemas De Información
- Observatorio Ambiental De Bogotá - ORARBO
- CIMAB
- SIB
- Fichas Técnicas Pedagógicas De Santa María Del Lago



ALCALDÍA MAYOR  
DE BOGOTÁ D.C.

**BOGOTÁ  
MEJOR  
PARA TODOS**

SECRETARÍA DISTRITAL DE AMBIENTE



# Plan de Trabajo

“BOGOTÁ MEJOR PARA TODOS”  
2016 -2020



ALCALDIA MAYOR  
DE BOGOTÁ D.C.

BOGOTÁ  
MEJOR  
PARA TODOS


SECRETARÍA DISTRITAL DE AMBIENTE

BOGOTÁ

## Investigación Participativa & Aplicada

01

- Monitoreo biodiversidad
- Monitoreo calidad agua
- Monitoreo comunitario
- Apoyo a investigaciones



## Educación, Comunicación & Participación

02


- Recorridos interpretativos
- Acciones pedagógicas
- Foros y talleres
- Mesas territoriales
- Servicio social ambiental



## Recuperación, Protección & Compensación

03

- Restauración Ecológica
- Identificación y corrección de conexiones erradas
- Reconfiguración hidrogeomorfológica
- Control de Tensionantes



BOGOTÁ  
MEJOR  
PARA TODOS

ALCALDÍA MAYOR  
DE BOGOTÁ D.C.  
SECRETARÍA DE PARTICIPACIÓN AMBIENTAL




## 04 Manejo & Uso sostenible

- Mantenimiento Franja Terrestre y Franja Acuática
- Instalación señalética
- Jornadas de limpieza y operativos de recuperación
- Administración de los PEDH
- Formulación de los Planes de Manejo Ambiental
- Saneamiento Predial



## 05 Gestión Interinstitucional

- Mesas Distritales de Humedales
- Comisiones Conjuntas CAR-SDA
- Reuniones interinstitucionales de coordinación



# Resultados "GESTIÓN 2016-2018"



ALCALDÍA MAJOR  
DE BOGOTÁ D.C.  
SECRETARÍA DISTRITAL DE AMBIENTE

BOGOTÁ  
MEJOR  
PARA TODOS


El mundo es un libro





# Monitoreo Hidrobiológico

01



114

Puntos de muestreo

Fuente Evidencias:  
Contrato Convenio Interadministrativo N. 20161257 SDA - CMR  
Contrato N. 20161257 SDA - FAWALQUIM LTDA

Humedal Córdoba



BOGOTÁ  
MEJOR  
PARA TODOS  
SECRETARÍA ESPECIAL DE AMBIENTE

01

# Apoyo Proyectos de Investigación

63

Apoyos a proyectos de investigación

247

Participantes

- Universidad Manuela Beltrán "Diagnostico de Calidad del Agua del Humedal Capellanía"
- Universidad Pedagógica Nacional "Mapificación Humedal El Tunjo"
- Universidad Central "Proyecto Investigativo Audiovisual en el PEDH El Burro"
- Entre otras entidades educativas y proyectos

Humedal El Burro

Fuente / Evidencias:  
Información Administradores de PEDH (Actas, fotografías, Informes de gestión)



ALCALDÍA MAYOR  
DE BOGOTÁ D.C.

BOGOTÁ  
MEJOR  
PARA TODOS

SECRETARÍA DISTRITAL DE AMBIENTE



01

# Monitoreo

## Monitoreo de Biodiversidad

- Aves: 139 especies – 19 mil registros
- Mamíferos: 8 especies – 145 mil registros
- Helpefos: 5 especies – 48 mil registros
- Insectos: 11 especies – 16 mil registros
- Flora: 180 especies – 28 mil registros

Fuente / Evidencias

Resultados se pueden consultar en el Sistema de Información sobre Biodiversidad de Colombia ([www.sibcolombia.gov.co](http://www.sibcolombia.gov.co))

Informes Grupo de Monitoreo - SDA

Asio clamator (Búho listado)

## Monitoreo Comunitario

75

Monitoreos

670

Participantes

- Avisamiento de aves
- Censo Neotropical
- Censo Aves Asociación Bogotana de Otorrinolaringología - ABO.

Fuente / Evidencias

Informes Administradores de PEDH-Actos, fotografías, informes de gestión.



# Educación Ambiental

02

4.986

Actividades de Educación Ambiental

18.4108

Participantes

- Recorridos Interpretativos
- Acciones Pedagógicas
- Acciones en Colegios
- Talleres
- Foros
- Jornadas de Apropiación
- Eventos Representativos
- Grupos Juveniles
- Servicio Social Ambiental
- Entre otros.

## Aula Ambiental PEDH Santa María del Lago

Política Pública Distrital de Educación Ambiental "la educación ambiental en el Distrito se plantea en el marco de un modelo de desarrollo humano integral que logre la satisfacción de necesidades y cree las condiciones de posibilidad para la plena realización de planes de vida individuales y colectivos, para lo cual, un ambiente sano es un requisito indispensable que debe comprometer a la sociedad en su conjunto y en su ejercicio como derecho y como deber".

Fuente / Evidencias:

Información Administradores e Intérpretes de PEDH (Actas, fotografías, informes de gestión)

Naturaleza y aves. Niños primera infancia IED Villemar. 2018 – PEDH Capellanía



ALCALDÍA MAYOR  
DE BOGOTÁ D.C.

SECRETARÍA DISTRITAL DE AMBIENTE

BOGOTÁ  
MEJOR  
PARA TODOS

# Mesas Territoriales

02

169

1.497

Mesas Territoriales

Participantes

- Temas tratados: Mantenimiento, fomento, mejoramiento, seguridad, socialización de la ejecución de proyectos de investigación y se programan en conjunto las acciones de alto-impacto y se socializan los resultados de las mismas como un plan de mejora continua

Fuente / Evidencias:  
Información Administradores de PEDH (Actas, fotografías, informes de gestión)



BOGOTÁ  
MEJOR  
PARA TODOS

ALCALDÍA MAYOR  
DE BOGOTÁ D.C.  
SECRETARÍA EJECUTIVA DE ADMINISTRACIÓN





# Restauración Ecológica

03

3.64

Hectáreas restauradas

2.826

Individuos arbóreos plantados

Recuperación de la configuración paisajística a partir del enriquecimiento y mejoramiento de en franja terrestre mediante el diseño de módulos de siembra.

Fuente / Evidencias:  
Información Administradores del PEDH y Grupo de Restauración (Actas, fotografías, informes de gestión)

Jornada de siembra por restauración – apoyo de comunidad – PEDH-La Isla



BOGOTÁ  
MEJOR  
PARA TODOS

SECRETARÍA ESTRATÉGICA AVANZANTE



03

# Reconformación Hidrogeomorfológica



Mayo 2017

USO INADECUADO DE SUELO PARQUEADEROS ILEGALES

BOTADERO RECURRENTE DE BASURA Y ESCOMBROS



Octubre 2017

Dron cambios la Vaca

1.096

Metros Cúbicos de elementos contaminantes retirados

25

Toneladas de RCD's retirados – Includo la Vaca Sur

Fuente / Evidencias:


Empresa de Acueducto y Alcantarillado - EAB



ALCALDIA MAYOR DE BOGOTÁ D.C.

BOGOTÁ MEJOR PARA TODOS

SECRETARÍA DIGITAL DE AMBIENTE



03

Vaca Sur  
Junio de 2018

# Reconformación Hidrogeomorfológica

Fuente / Evidencias:  
Escuela de Acueducto y Alcantarillado, EAB



03

## Conexiones Erradas

Para la implementación del PLAN DE IDENTIFICACIÓN Y CORRECCIÓN DE CONEXIONES ERRADAS, la EAB ha definido medidas correctivas con vigencia 2016 a 2025.

1103 conexiones identificadas  
431 conexiones erradas corregidas  
equivale a un 39% de ejecución

Fuente / Evidencias:  
Empresa de Acueducto y Alcantarillado - EAB



ALCALDÍA MAJOR  
DE BOGOTÁ D.C.

BOGOTÁ  
MEJOR  
PARA TODOS

SECRETARÍA DISTRITAL DE AMBIENTE



# Mantenimiento Franja Terrestre - SDA

04

836,06

Hectáreas de Avance

2297,56

Hectáreas de Repaso

Contratos Interadministrativos

- SDA-CD-201611172
- SDA-CD-201711204
- SDA-CD-20181083

- Manejo adaptativo y control de especies invasoras
- Manejo Silvicultural
- Mantenimiento de Zonas Verdes
- Mantenimiento de cercos vivos y cercos vivos
- Entre otros.

Contratar la prestación de servicios para brindar el mantenimiento integral en Parques Ecológicos Distritales y Otras Áreas de Interés Ambiental".

Fuente / Evidencias:

Informes de Ejecución Aguas Bogotá E.S.P.



BOGOTÁ MEJOR PARA TODOS  
SECRETARÍA DISTRICTAL DEL AMBIENTE

# Mantenimiento Franja Terrestre - SDA

## PEDH Meandro del Say (Despeje de cerramientos contiguos al Humedal)


Fotos Antes



Fotos Durante



Fotos Después



Humedal Córdoba

Fuente / Evidencias:  
Informes de Ejecución Aguas Bogotá E.S.P



ALCALDIA MAYOR  
DE BOGOTÁ D.C.

BOGOTÁ  
MEJOR  
PARA TODOS

SECRETARÍA DISTRITAL DE AMBIENTE



# Mantenimiento Franja Terrestre - SDA

## PEDH El Salitre (Retiro especies invasoras - calabaza)

Fotos Antes



Fotos Durante



Fotos Después



Humedal Córdoba

Fuente / Evidencias:  
Informes de Ejecución Aguas Bogotá E.S.P.



BOGOTÁ  
MEJOR  
PARA TODOS

SECRETARÍA DE PLANEACIÓN Y AMBIENTE



# Mantenimiento Franja Terrestre - SDA

## PEDH La Conejera (Mantenimiento de puentes)

Fotos Antes



Fotos Durante



Fotos Después



Fuente / Evidencias:  
Informes de Ejecución Aguas Bogotá E.S.P



# Mantenimiento Franja Acuática - EAB

04

583

Hectáreas Mantenimiento Integral Franja Terrestre

115

Hectáreas Apertura de Espejo de Agua

Convenios Interadministrativos:

- EAB – AB 0450 DE 2017
- EAB – AB 12552018

Fuente / Evidencias:  
Empresa de Acueducto y Alcantarillado - EAB

Humedal Juan Amarillo



BOGOTÁ  
MEJOR  
PARA TODOS

ALCALDÍA MAYOR  
DE BOGOTÁ D.C.  
SECRETARÍA GESTIÓN Y AMBIENTE



# Mantenimiento Franja Acuática - EAB


## PEDH Tibanica



Mantenimiento Integral Franja Terrestre  
(bordeo cuerpo de agua):



Mantenimiento Franja Acuática  
(apertura espejo de agua):



Fuente / Evidencias:  
Informes de Ejecución Aguas Bogotá E.S.P




BOGOTÁ  
MEJOR  
PARA TODOS  
SECRETARÍA DE PLANEACIÓN Y AMBIENTE



# Mantenimiento Franja Acuática - EAB

## PEDH La Vaca



Mantenimiento Integral Franja Terrestre  
(bordeo cuerpo de agua):



Mantenimiento Franja Acuática  
(apertura espejo de agua):



Fuente / Evidencias:  
Informes de Ejecución Aguas Bogotá E.S.P)

# Jornadas y Operativos de Limpieza

04

82

Jornadas y operativos de limpieza para recuperación del espacio público

1841

Participantes

Datos	m3 de Residuos Sólidos	Toneladas de RCD's	No. De Consumidores de Sustancias Psicoactivas	No. Habitantes de Calle	No. de Cambuches
TOTAL	117,5	62	25	62	81

Jornada de limpieza, recolección de residuos - FEDH Tunjo

Fuente / Evidencias:  
Informes de Administradores SDA



ALCALDÍA MAYOR  
DE BOGOTÁ D.C.

BOGOTÁ  
MEJOR  
PARA TODOS

SECRETARÍA DE TRÁFICO Y AMBIENTE





# Señalética

Vallas instaladas

SDA - CV 20171380 del 28 de Diciembre de 2017, cuyo objeto fue "Contratar e instalar la construcción e instalación de la señalética indicativa para los Parques Ecológicos Distritales de Humedal", se han instalado vallas tipo I, II, III y IV,

Fuente / Evidencias:  
Informe Contrato SDA - CV



BOGOTÁ  
MEJOR  
PARA TODOS

SECRETARÍA DE PLANEACIÓN Y DESARROLLO URBANO



05

# Mesas de Coordinación Interinstitucional

## Mesas de Seguridad

30

Mesas de Seguridad

398

Participante

## Mesas Interinstitucionales

150

Mesas Interinstitucionales

2.743

Participante

## Comisión Conjunta

14

Reuniones de Comisión Conjunta

117

Participantes



BOGOTÁ  
MEJOR  
PARA TODOS  
AL CALDA MAYOR  
DE BOGOTÁ D.C.  
SECRETARÍA DISTRITAL DE AMBIENTE

Fuente / Evidencias:  
Informes de Administradores SDA



**Sanciones Impuestas**

# **5 Sanciones Impuestas**

- **\$2.684.250.700,00 Pesos en Multas**
- **Cierre Proyectos AR, Marval**



ALCALDÍA MAYOR  
DE BOGOTÁ D.C.

**BOGOTÁ  
MEJOR  
PARA TODOS**

SECRETARÍA DISTRICTAL DE AMBIENTE



# Inversión

INVERSIÓN EJECUTADA DE LA SDA EN LA POLÍTICA DE HUMEDALES DEL D.C.								
(En millones de pesos – ajuste a la decima)								
Plan Distrital de Desarrollo	2011	2012	2013	2014	2015	2016	2017	2018
Bogotá Positiva (2008 - 2012)	\$ 1.176	\$ 174						
\$ 1.350								
Bogotá Humana (2012 - 2016)		\$ 684	\$ 2.381	\$ 1.318	\$ 2.487	\$ 969		
\$ 7.839								
Bogotá Mejor Para todos (2016 - 2020)						\$ 494	\$ 3.610	\$ 5.904
\$ 10.008								
Total \$/año	\$ 1.176	\$ 858	\$ 2.381	\$ 1.318	\$ 2.487	\$ 1.463	\$ 3.610	\$ 5.904
	TOTAL INVERSIÓN 2011 - 2018				\$ 19.179			



ALCALDÍA MAYOR  
DE BOGOTÁ D.C.

BOGOTÁ  
MEJOR  
PARA TODOS

SECRETARÍA DISTRITAL DE AMBIENTE



GRACIAS.




ALCALDÍA MAYOR  
DE BOGOTÁ D.C.

SECRETARÍA DISTRITAL DE AMBIENTE

BOGOTÁ  
MEJOR  
PARA TODOS





**Subdirección para la Aduldez  
Contacto Activo y Permanente  
Abordaje Población habitante de calle  
Humedales de la Ciudad**



ALCALDÍA MAYOR  
DE BOGOTÁ D.C.

SECRETARÍA DISTRITAL DE INTEGRACIÓN SOCIAL

**BOGOTÁ  
MEJOR  
PARA TODOS**



SECRETARÍA DISTRITAL DE INTEGRACIÓN SOCIAL  
**MEJOR  
PARA TODOS**



## MISIÓN DE LA SDIS

La Secretaría Distrital de Integración Social, es una entidad pública de nivel central de la ciudad de Bogotá, líder del sector social, responsable de la formulación e implementación de políticas públicas poblacionales orientadas al ejercicio de derechos, ofrece servicios sociales y promueve de forma articulada, la inclusión social, el desarrollo de capacidades y la mejora en la calidad de vida de la población en mayor condición de vulnerabilidad, con un enfoque territorial.

## CARÁCTER DE LA ATENCIÓN SOCIAL A LA POBLACIÓN HABITANTE DE CALLE

Las acciones adelantadas para la atención de la habitabilidad en calle se enmarcan como una estrategia dentro de la Política Social del Distrito, la cual tiene como fundamentos la gratuidad y la libre aceptación, sin coacciones, que vulneren la autonomía personal y se ciñe a los mandatos constitucionales y legales. El acceso a los servicios sociales que ofrece la Alcaldía Mayor de Bogotá y la Secretaría Distrital de Integración Social – SDIS a los Ciudadanos y Ciudadanas Habitantes de la Calle son de carácter voluntario, conformes con la Sentencia T-043/2015 de la Corte Constitucional: “Política Pública A Favor De Los Habitantes De La Calle, Estado Social De Derecho y La Defensa De La Libertad Individual En Condiciones De Igualdad Material”, según la cual cualquier tipo de reproche jurídico, sea en forma de sanciones o intervenciones terapéuticas forzadas, resultan inadmisibles en tanto cosifican al habitante de calle.

## CONTACTO ACTIVO Y PERMANENTE

Comprende las acciones en los territorios, dirigidas a la prevención de la habitabilidad en calle con poblaciones en riesgo, la atención directa de los y las ciudadanas habitantes de calle para la activación de rutas de atención pública o privada, y la comprensión del fenómeno social. Se desarrolla mediante la implementación de dos estrategias: Prevención de la Habitabilidad en Calle y Abordaje Territorial.



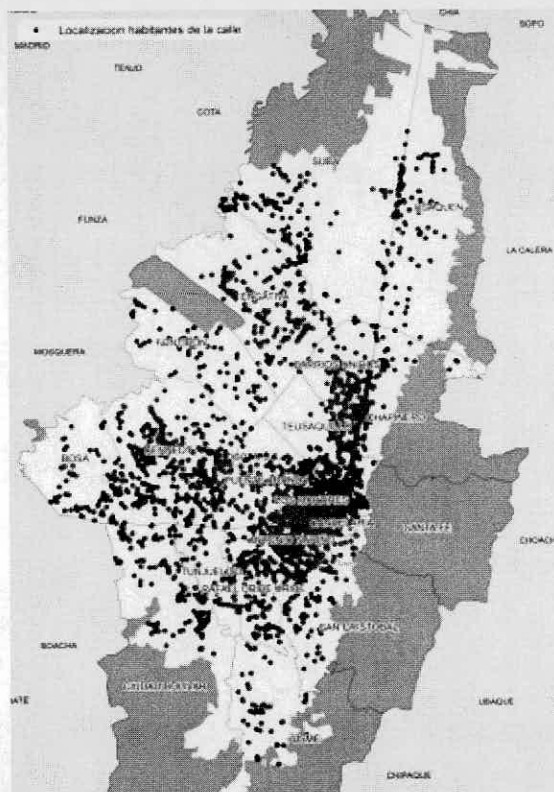
ALCALDÍA MAYOR  
DE BOGOTÁ

BOGOTÁ  
MEJOR  
PARA TODOS

SECRETARÍA DISTRITAL DE INTEGRACIÓN SOCIAL



# Localización de los habitantes de la calle al momento de la entrevista censal



LOCALIDAD	ENTREVISTAS	%	LOCALIDAD	ENTREVISTAS	%
LOS MÁRTIRES	1750	23,5	SUBA	217	2,3
SANTA FE	1313	18,3	SAN CRISTÓBAL	204	2,1
KENNEDY	682	13,8	BARRIOS UNIDOS	192	2,0
PUENTE ARANDA	472	7,2	USAQUÉN	144	1,5
TEUSAQUILLO	362	4,9	FONTIBÓN	118	1,2
ANTONIO NARIÑO	333	3,8	LA CANDELARIA	115	1,2
ENGATIVÁ	316	3,5	BOSA	111	1,2
CIUDAD BOLÍVAR	292	3,3	TUNJUELITO	93	1,0
RAFAEL URIBE URIBE	285	3,1	USME	68	0,7
CHAPINERO	229	3,0	<b>TOTAL GENERAL</b>	<b>9538</b>	<b>100</b>

Fuente: DANE, 2017

# FONTIBÓN

## Recorridos área de influencia Parques ecológicos humedales Capellanía y Meandro de Say:

Actividad	Humedal Meandro del Say		Humedal Capellanía		Total
	Jul – dic 2018	Ene – feb 2019	Jul – dic 2018	Ene – feb 2019	
Recorridos	33	18	15	5	71
Comunidad sensibilizada	60	46	42	25	173

## Acciones Pedagógicas área de influencia Parques ecológicos humedales Capellanía y Meandro de Say

Actividad	Humedal Meandro del Say		Humedal Capellanía		Total
	Jul – dic 2018	Ene – feb 2019	Jul – dic 2018	Ene – feb 2019	
Jornadas	3	0	3	0	6
Diálogos comunitarios	1	1	3	0	5
Talleres	1	1	5	2	9

Se participa activamente de las mesas territoriales de los humedales Capellanía y Meandro del Say, en las que se asumen compromisos de abordaje a la población habitante de calle que frecuentan los humedales, para brindarles la oferta institucional, así mismo se tiene disponibilidad para participar de operativos de recuperación del espacio de los humedales.

## CB TUNJUELITO - HUMEDAL EL TUNJO

- Diálogo con el coordinador de complejo de humedales El Tunjo
- Participación en operativo de recuperación del espacio del humedal.
- Recorridos periódicos por el humedal con el equipo de Abordaje en Calle, para la identificación de los espacios utilizados por los ciudadanos habitantes de calle.
- Seguimiento a caso de persona mayor que permanece cerca a la electrificadora, quien no acepta oferta institucional, manifestando que todo lo obtiene de zonas cercanas (residentes y comerciantes) por lo que no percibe necesidad alguna de vincularse a los hogares de paso, pero se acompaña para activar rutas de salud.
- Traslado y vinculación a hogares de paso de 5 ciudadanos habitantes de calle (4 hombres y 1 mujer)x quienes se ubicaban en la zona de la cerca en la parte posterior del Centro Experimental Juvenil.
- Se han identificado 2 cambuches en la parte interna del humedal en donde se ubican 2 Ciudadanos habitantes de calle, que no accedieron a ser abordados.
- Se lleva a cabo para el 17 de Noviembre una actividad con cuidadores de ciudad (ex-habitantes de calle), para la recolección de residuos dejados en el humedal.
- En lo corrido del 2019 se han desarrollado recorridos en el humedal para llevarles oferta institucional a los ciudadanos habitantes de calle que allí se encuentran, quienes manifiestan que la situación de inseguridad se presenta con personas que provienen del sector de casa linda y en algunos casos de ciudadanos extranjeros (venezolanos) con quienes han tenido dificultades relacionadas con el mantenimiento del territorio.



### CONSOLIDADO RECORRIDOS Y SENSIBILIZACIONES HUMEDAL EL TUNJO

LOCALIDAD CIUDAD BOLIVAR	No. RECORRIDOS	SENSIBILIZACION								SENSIBILIZACION TOTAL
		COMERCIO	RESIDENTES	COMUNIDAD EDUCATIVA	FUNCIONARIOS	VENEDORES AMBULANTES	TRANSEUNTES	REC. RES SOLIDOS	OTROS	
HUMEDAL EL TUNJO	33	0	0	0	0	0	7	0	0	7
<b>TOTAL</b>	<b>33</b>	<b>0</b>	<b>0</b>	<b>0</b>	<b>0</b>	<b>0</b>	<b>7</b>	<b>0</b>	<b>0</b>	<b>7</b>

### EDUCACIÓN EN CALLE HUMEDAL EL TUNJO JULIO 2018 A FEBRERO 2019

LOCALIDAD CIUDAD BOLIVAR	DIALOGOS COMUNITARIOS SOBRE EL FENOMENO	JORNADAS DE CUIDADO DE LA CIUDAD	TALLER DE FORMACION PERSONAL EN CALLE	TOTAL
HUMEDAL EL TUNJO	4	1	10	15
<b>TOTAL</b>	<b>4</b>	<b>1</b>	<b>10</b>	<b>15</b>



# SUBA

## CONSOLIDADO RECORRIDOS Y SENSIBILIZACIONES HUMEDALES SUBA TOTAL

LOCALIDAD SUBA	No. RECORRIDOS	SENSIBILIZACION								SENSIBILIZACION TOTAL
		COMERCIO	RESIDENTES	COMUNIDAD EDUCATIVA	FUNCIONARIOS	VENDEDORES AMBULANTES	TRANSEUNTES	REC. RES SOLIDOS	OTROS	
HUMEDAL CORDOBA	18	1	0	0	0	0	0	3	0	4
HUMEDAL CONEJERA	13	8	7	0	0	3	31	0	0	49
HUMEDAL JUAN AMARILLO	43	23	75	0	8	4	1	4	0	115
<b>TOTAL</b>	<b>74</b>	<b>32</b>	<b>82</b>	<b>0</b>	<b>8</b>	<b>7</b>	<b>32</b>	<b>7</b>	<b>0</b>	<b>168</b>

## EDUCACIÓN EN CALLE DE JULIO 2018 A FEBRERO 2019

LOCALIDAD SUBA	DIALOGOS COMUNITARIOS SOBRE EL FENOMENO	JORNADAS DE CUIDADO DE LA CIUDAD	TALLER DE FORMACION PERSONAL EN CALLE	TOTAL
HUMEDAL CORDOBA	0	3	3	6
HUMEDAL CONEJERA	1	0	5	6
HUMEDAL JUAN AMARILLO	5	5	17	27
<b>TOTAL</b>	<b>6</b>	<b>8</b>	<b>25</b>	<b>39</b>

# ENGATIVÁ

## CONSOLIDADO RECORRIDOS Y SENSIBILIZACIONES HUMEDALES ENGATIVA TOTAL

LOCALIDAD ENGATIVA	No. RECORRIDOS	SENSIBILIZACION								SENSIBILIZACION TOTAL
		COMERCIO	RESIDENTES	COMUNIDAD EDUCATIVA	FUNCIONARIOS	VENEDORES AMBULANTES	TRANSEUNTES	REC. RES SOLIDOS	OTROS	
HUMEDAL JABOQUE	32	8	31	0	0	13	19	0	0	71
HUMEDAL JUAN AMARILLO	18	5	6	0	6	0	13	0	0	30
<b>TOTAL</b>	<b>50</b>	<b>13</b>	<b>37</b>	<b>0</b>	<b>6</b>	<b>13</b>	<b>32</b>	<b>0</b>	<b>0</b>	<b>101</b>

## EDUCACIÓN EN CALLE DE JULIO 2018 A FEBRERO 2019

LOCALIDAD ENGATIVA	DIALOGOS COMUNITARIOS SOBRE EL FENOMENO	JORNADAS DE CUIDADO DE LA CIUDAD	TALLER DE FORMACION PERSONAL EN CALLE	TOTAL
HUMEDAL JABOQUE	5	13	11	29
HUMEDAL JUAN AMARILLO	2	3	9	14
<b>TOTAL</b>	<b>7</b>	<b>16</b>	<b>20</b>	<b>43</b>



ALCALDIA MAYOR DE BOGOTÁ D.C.

**BOGOTÁ MEJOR PARA TODOS**

SECRETARIA MUNICIPAL DE INTEGRACION SOCIAL



## BOSA

Todos los meses a partir del mes de Marzo de 2018 se realiza recorrido en compañía de la Administradora del Humedal Tibanica y Ángeles Azules, en pocas oportunidades se ha realizado en compañía de funcionarios de la Secretaria de Ambiente, promotores de IDIGER, Policía Nacional, Alcaldía Local de Bosa, Líderes comunitarios de la localidad .

Se realiza el abordaje a los ciudadanos habitantes de calle que se encuentran en el Humedal a quienes se les brinda la oferta institucional, pero no acceden al servicio, de igual manera se les invita a dejar de usar el espacio en donde se encuentran dado que es protegido. De igual manera se encuentran consumidores de SPA que manifiestan no ser Ciudadanos Habitantes de Calle, a quienes se les activan rutas de atención de acuerdo con su situación o condición.

## KENNEDY

### **Humedal El Burro**

- 11 de julio recorrido interinstitucional
- 23 de agosto recorrido interinstitucional y jornada de cuidado de la ciudad
- 14 de septiembre recorrido ecológico
- 25 de septiembre jornada de cuidado de la ciudad
- 16 de octubre jornada de cuidado de la ciudad y recorrido interinstitucional
- 27 de noviembre jornada de cuidado de la ciudad

### **Humedal La Vaca**

- 23 de julio se realiza recorrido interinstitucional
- 26 de julio jornada de cuidado de la ciudad
- 11 de septiembre recorrido interinstitucional Vaca (sur)
- 23 de octubre jornada de cuidado de la ciudad
- 25 de octubre jornada de cuidado de la ciudad
- 16 de noviembre recorrido ecológico con cuidadores de la ciudad
- 14 de febrero recorrido interinstitucional y ecológico con cuidadores de la ciudad

# KENNEDY

## Humedal Techo

- 9 de agosto recorrido interinstitucional
- 12 de septiembre jornada de cuidado de la ciudad





Gracias